

724

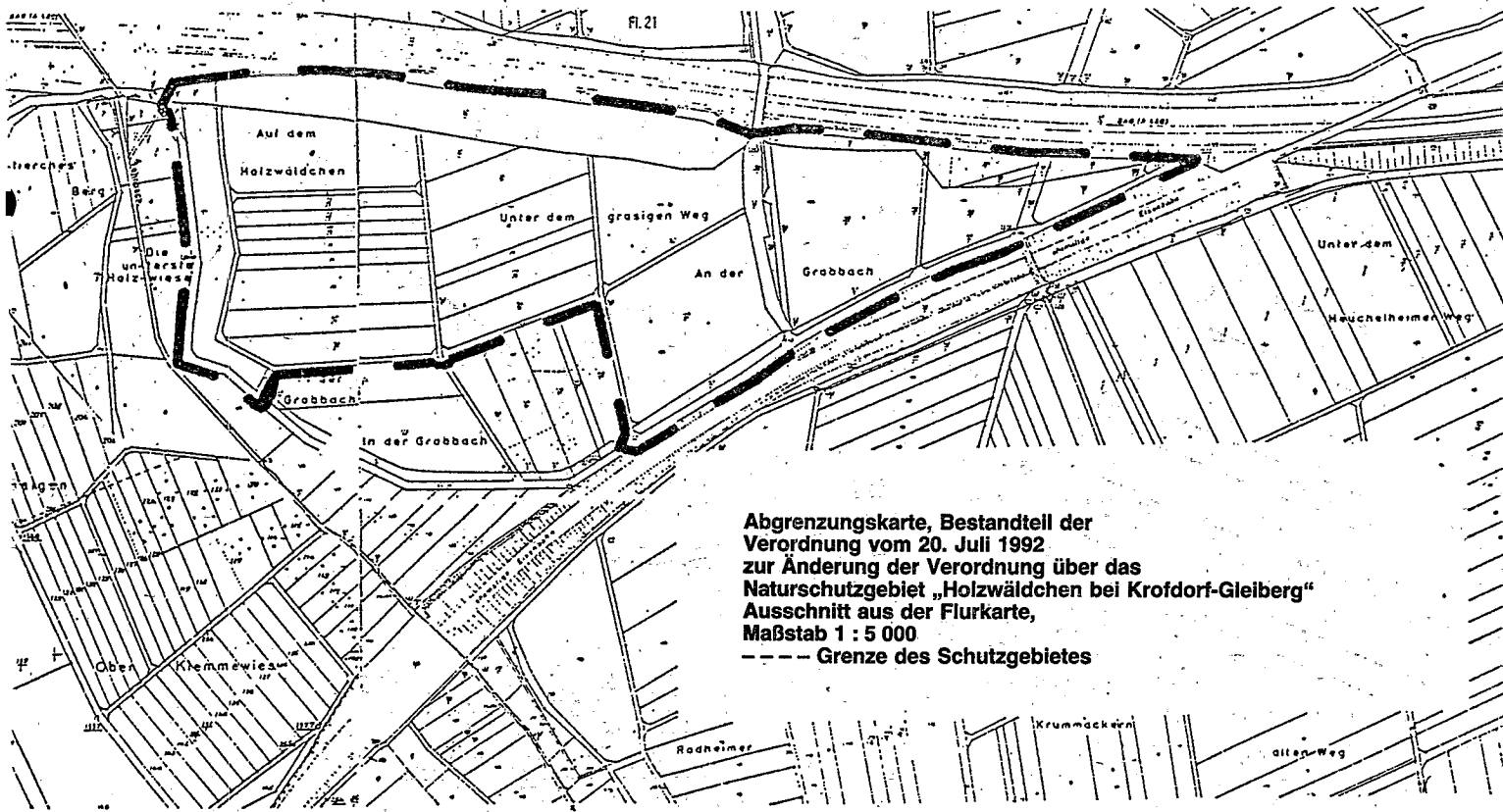
Verordnung zur Änderung der Verordnungen über Naturschutzgebiete und Landschaftsschutzgebiete im Regierungsbezirk Gießen vom 20. Juli 1992

Auf Grund des § 16 Abs. 3 und des § 17 Abs. 1 des Hessischen Naturschutzgesetzes vom 19. September 1980 (GVBl. I S. 309), zuletzt geändert durch Gesetz vom 21. Dezember 1988 (GVBl. I S. 429), wird, nachdem den nach § 29 des Bundesnaturschutzgesetzes i. d. F. vom 12. März 1987 (BGBl. I S. 890), zuletzt geändert durch Gesetz vom 12. Februar 1990 (BGBl. I S. 205), anerkannten Verbänden Gelegenheit zur Äußerung gegeben wurde, im Benehmen mit der oberen Behörde der Landesplanung verordnet:

Artikel 1

Die Verordnung über das Naturschutzgebiet „Holzwäldchen bei Krofdorf-Gleiberg“ vom 13. Juli 1983 (StAnz. S. 1582) wird wie folgt geändert:

1. § 1 Abs. 3 erhält folgende Fassung:
 „3. Die Grenzen des Naturschutzgebietes sind in der Abgrenzungskarte im Maßstab 1 : 5 000 festgelegt, in der das Naturschutzgebiet mit einer unterbrochenen schwarzen Linie umrandet ist. Die Karte ist Bestandteil dieser Verordnung. Sie wird als Anlage zu dieser Verordnung veröffentlicht.“
2. § 5 erhält folgende Fassung:
 „Von den Verboten des § 3 kann unter den Voraussetzungen des § 31 Abs. 1 Nrn. 1 und 2 des Bundesnaturschutzgesetzes auf Antrag Befreiung erteilt werden. Über den Antrag entscheidet die obere Naturschutzbehörde. Die Befreiung kann mit Nebenbestimmungen versehen werden.“

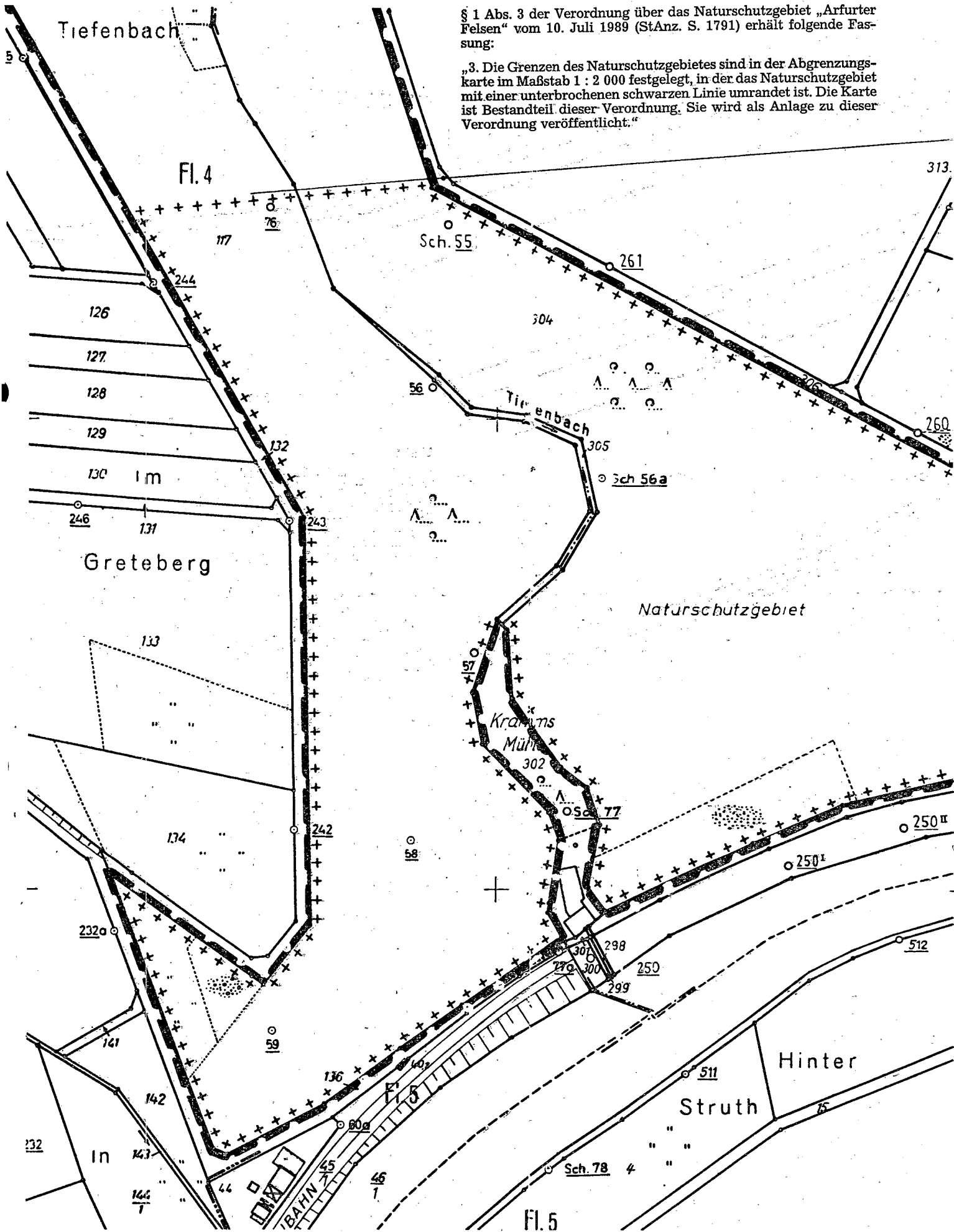


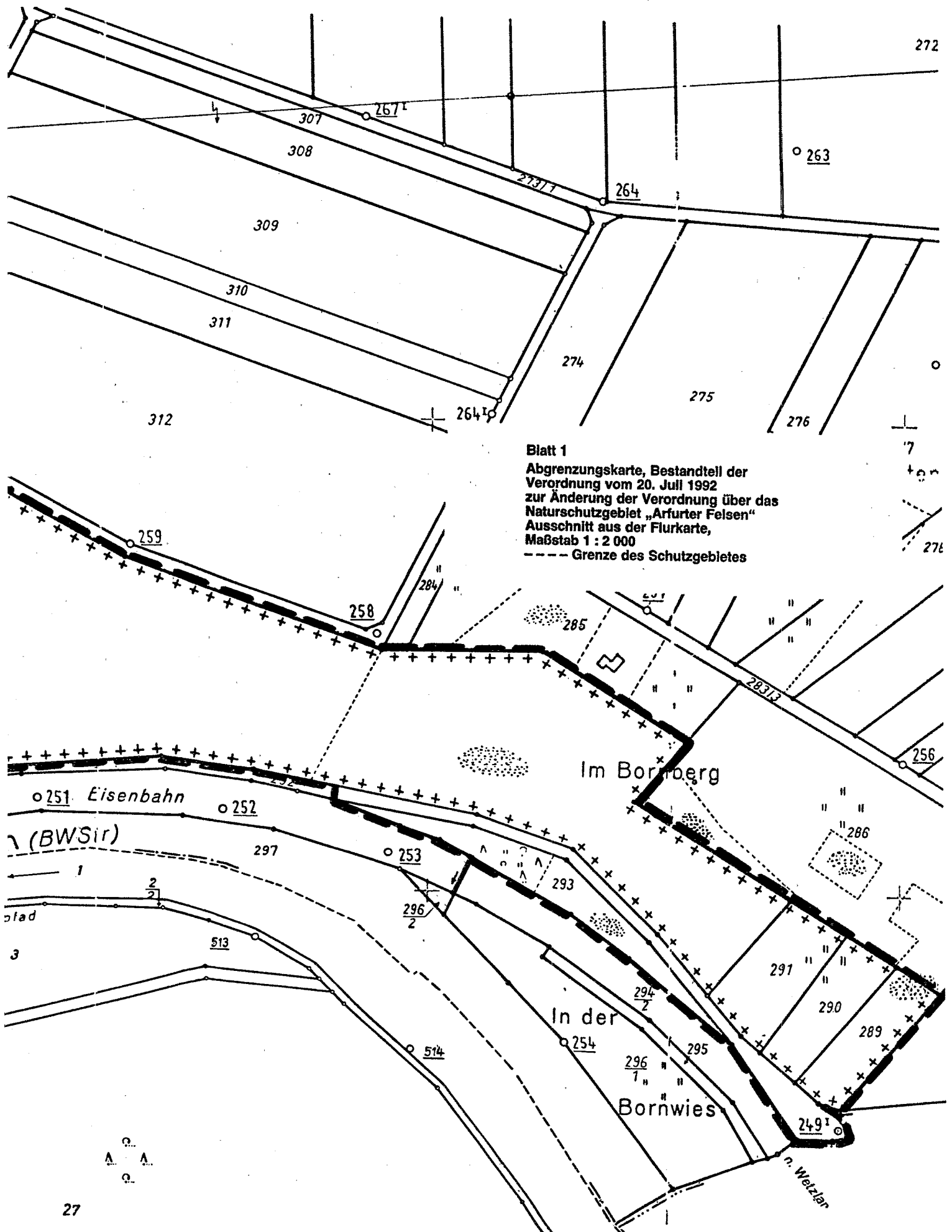
Abgrenzungskarte, Bestandteil der Verordnung vom 20. Juli 1992 zur Änderung der Verordnung über das Naturschutzgebiet „Holzwäldchen bei Krofdorf-Gleiberg“ Ausschnitt aus der Flurkarte, Maßstab 1 : 5 000
 - - - - - Grenze des Schutzgebietes

Artikel 39

§ 1 Abs. 3 der Verordnung über das Naturschutzgebiet „Arfurter Felsen“ vom 10. Juli 1989 (StAnz. S. 1791) erhält folgende Fassung:

„3. Die Grenzen des Naturschutzgebietes sind in der Abgrenzungskarte im Maßstab 1 : 2 000 festgelegt, in der das Naturschutzgebiet mit einer unterbrochenen schwarzen Linie umrandet ist. Die Karte ist Bestandteil dieser Verordnung. Sie wird als Anlage zu dieser Verordnung veröffentlicht.“





Blatt 1
 Abgrenzungskarte, Bestandteil der
 Verordnung vom 20. Juli 1992
 zur Änderung der Verordnung über das
 Naturschutzgebiet „Arfurter Felsen“
 Ausschnitt aus der Flurkarte,
 Maßstab 1 : 2 000
 --- Grenze des Schutzgebietes

SC

Tiefen-
bach

K464

26

Geh. U.

102
Untere
Tiefen-

Teich

Obernhain

Blatt 2
 Abgrenzungskarte, Bestandteil der
 Verordnung vom 20. Juli 1992
 zur Änderung der Verordnung über das
 Naturschutzgebiet „Arfurter Felsen“
 Ausschnitt aus der Flurkarte,
 Maßstab 1 : 2 000
 --- Grenze des Schutzgebietes

108

bach 110
111 "

" 112 "

113 "

114 "

51

110

Obernhain

Fl. 3

97
Köhler-
wald

Untere
52

Tiefen-
bach

Tiefen-
bach

239

224

Sch. 53

96

167

109

115

31

Sch. 54

119

118

Obernhain

Auf dem

Altenberg

75

265