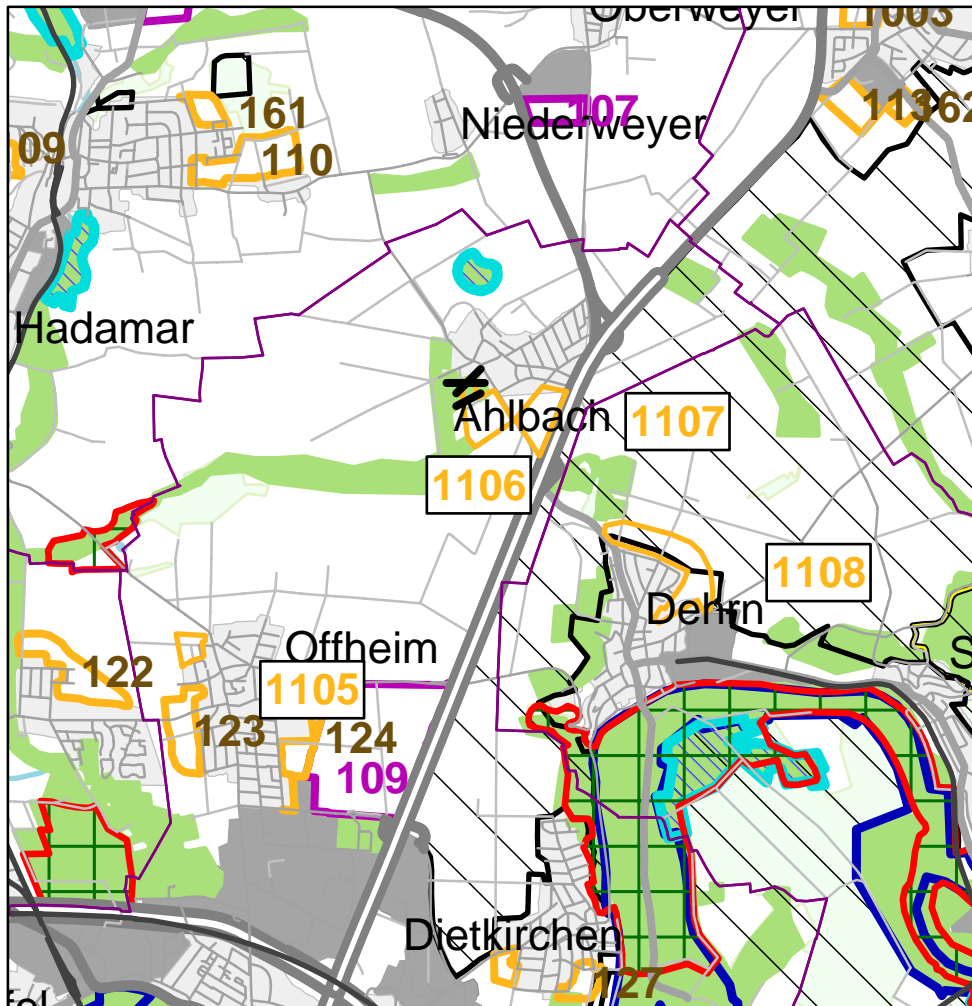


Planausschnitte zu den Vorhabensgebieten mit besonders gravierenden nachteiligen Umweltauswirkungen:

- Vorranggebiete Siedlung Planung
- Vorranggebiete Industrie und Gewerbe Planung

Vorschlag zur Konfliktlösung aus Umweltsicht für das Vorranggebiet Siedlung Planung Nr. 1106 in Limburg

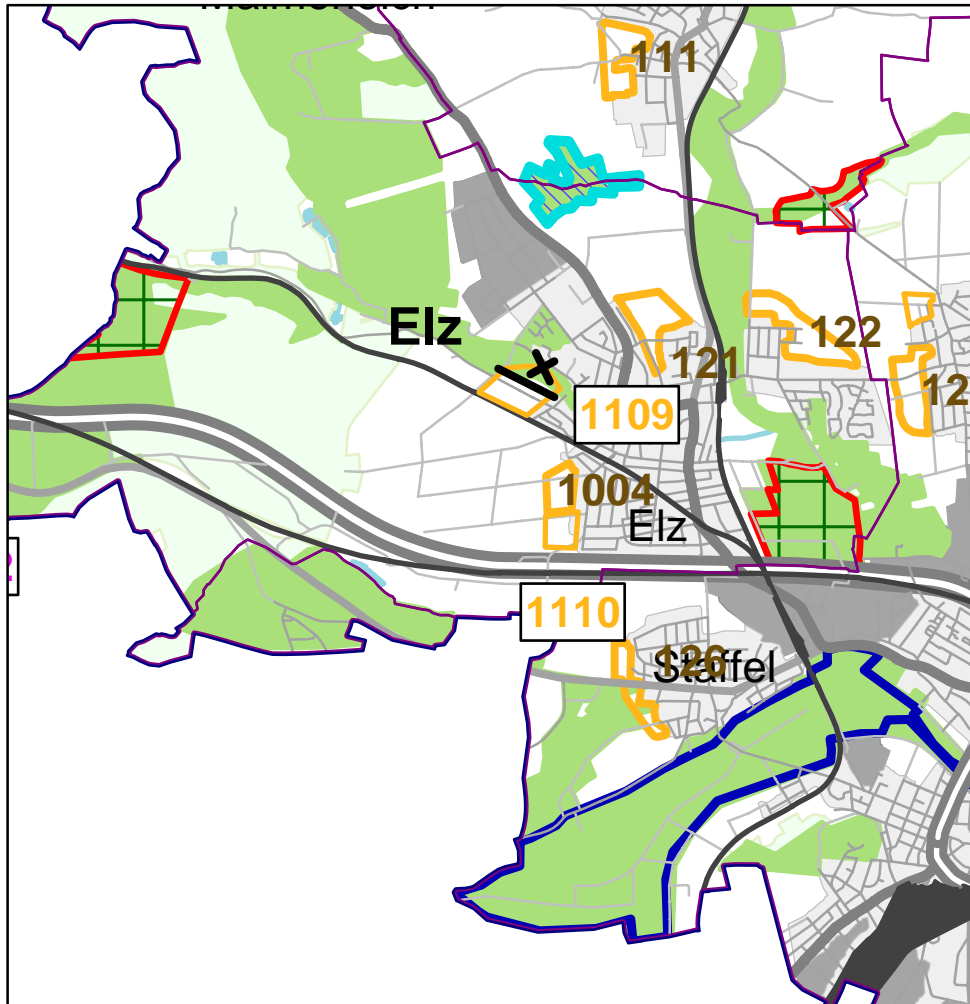
Maßstab 1:50.000



Verkleinerung im Norden

Vorschlag zur Konfliktlösung aus Umweltsicht für das Vorranggebiet Siedlung Planung Nr. 1109 in Elz

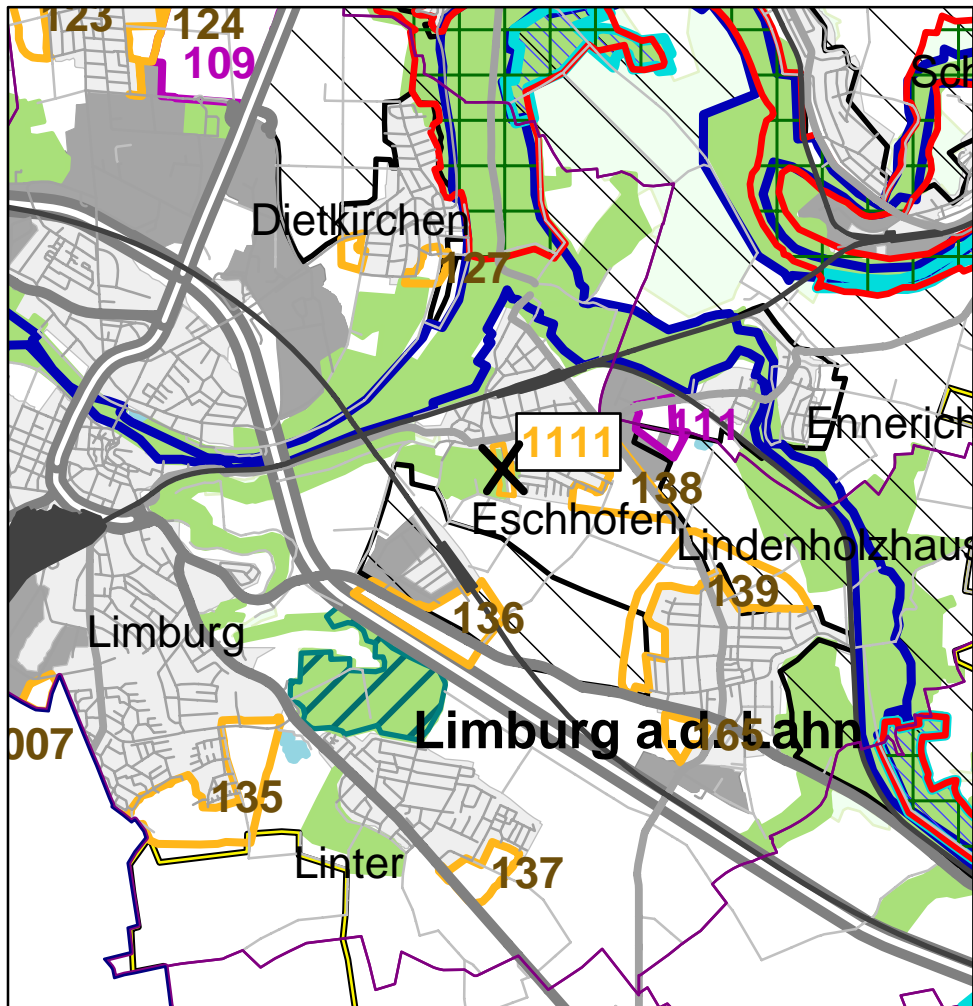
Maßstab 1:50.000



Verkleinerung im Norden

Vorschlag zur Konfliktlösung aus Umweltsicht für das Vorranggebiet Siedlung Planung Nr. 1111 in Limburg

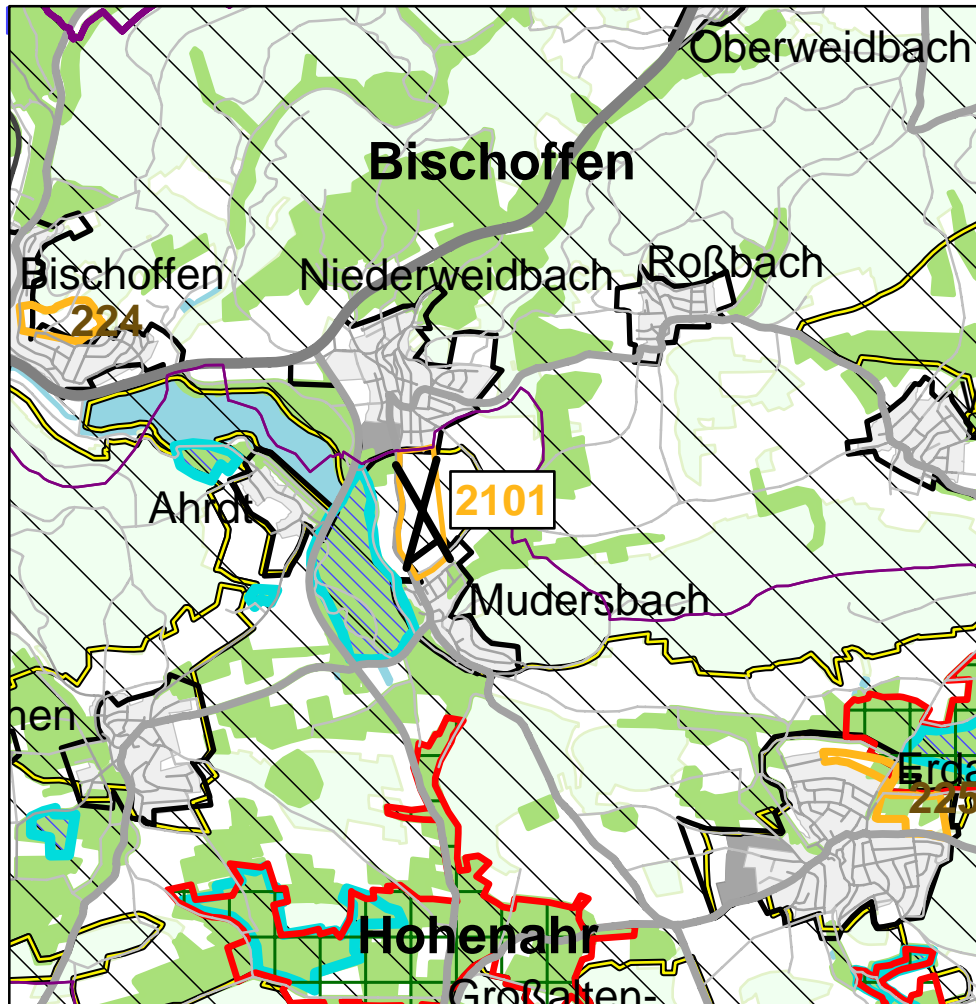
Maßstab 1:50.000



Verzicht; besser geeignete Alternativen: S 138 und S 139

Vorschlag zur Konfliktlösung aus Umweltsicht
für das Vorranggebiet Siedlung Planung Nr. 2101
in Hohenahr

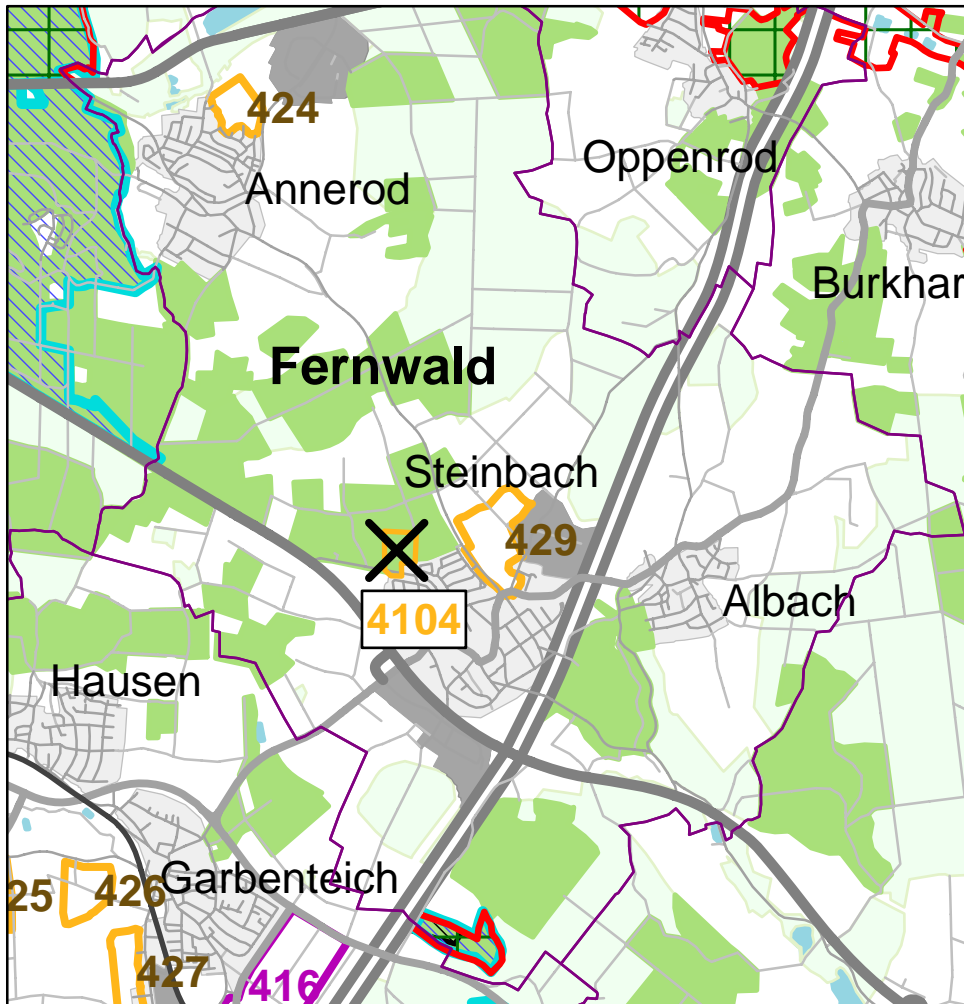
Maßstab 1:50.000



Verzicht; besser geeignete Alternativen: S 224 und S 225

Vorschlag zur Konfliktlösung aus Umweltsicht
für das Vorranggebiet Siedlung Planung Nr. 4104
in Fernwald

Maßstab 1:50.000



Verzicht; besser geeignete Alternative: S 424

Vorschlag zur Konfliktlösung aus Umweltsicht für das Vorranggebiet Siedlung Planung Nr. 5101 in Kirtorf

Maßstab 1:50.000

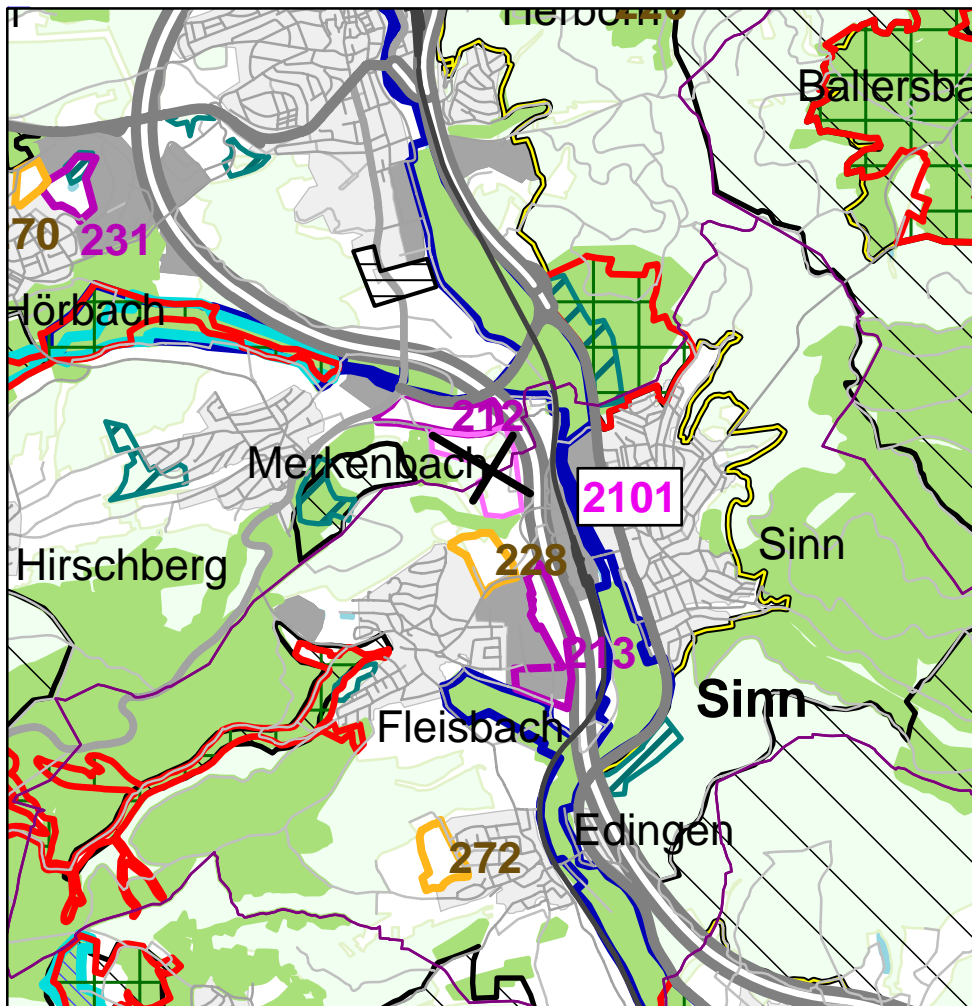


als Ergebnis der Alternativenprüfung: Ausweisung
bei gleichzeitiger Verkleinerung von S 500 im Norden

Vorschlag zur Konfliktlösung aus Umweltsicht für das Vorranggebiet Industrie und Gewerbe Planung

Nr. 2101
in Herborn/Sinn

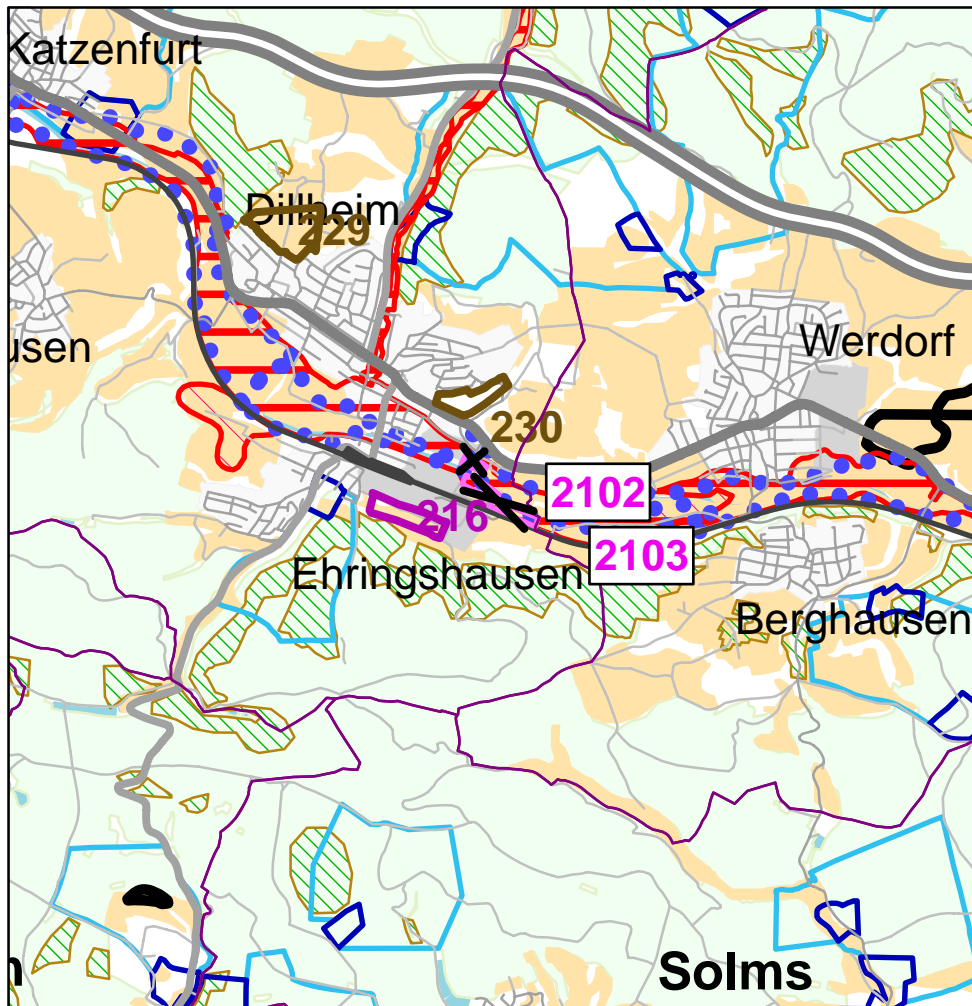
Maßstab 1:50.000



Verzicht; besser geeignete Alternativen: G 212 und G 213

Vorschlag zur Konfliktlösung aus Umweltsicht
für das Vorranggebiet Industrie und Gewerbe Planung
Nr. 2102 und 2103
in Ehringshausen

Maßstab 1:50.000

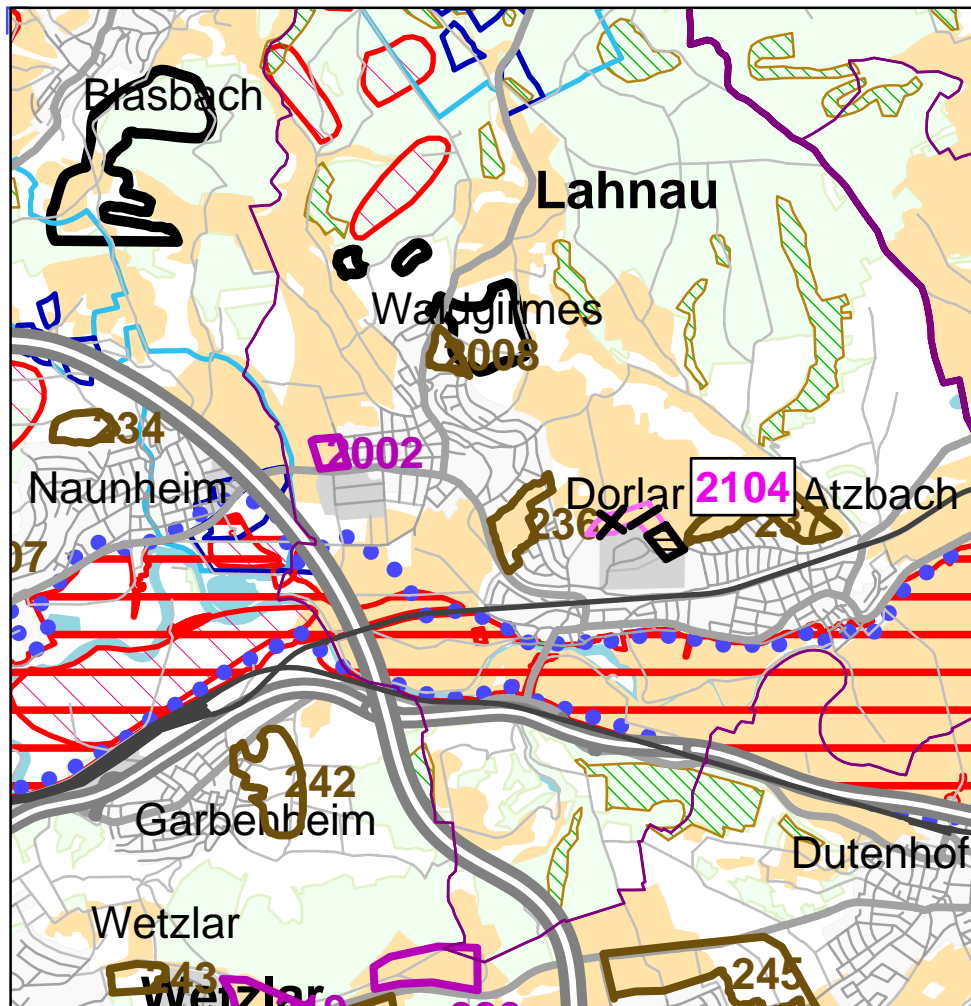


Verzicht; besser geeignete Alternative: G 216

Vorschlag zur Konfliktlösung aus Umweltsicht für das Vorranggebiet Industrie und Gewerbe Planung

Nr. 2104
in Lahnau

Maßstab 1:50.000

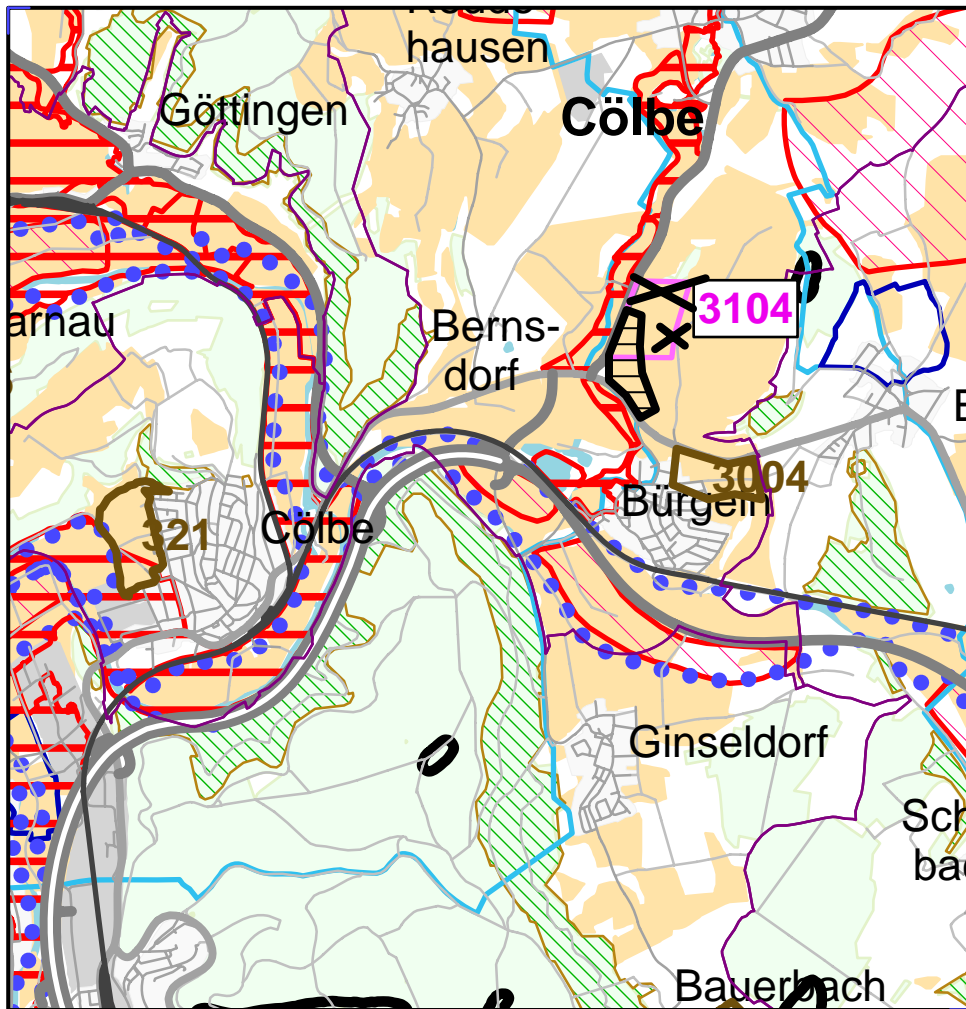


Verlegung des Gebiets an den Ostrand des VRG IuG Bestand

 Alternativfläche

Vorschlag zur Konfliktlösung aus Umweltsicht
für das Vorranggebiet Industrie und Gewerbe Planung
Nr. 3104
in Cölbe

Maßstab 1:50.000

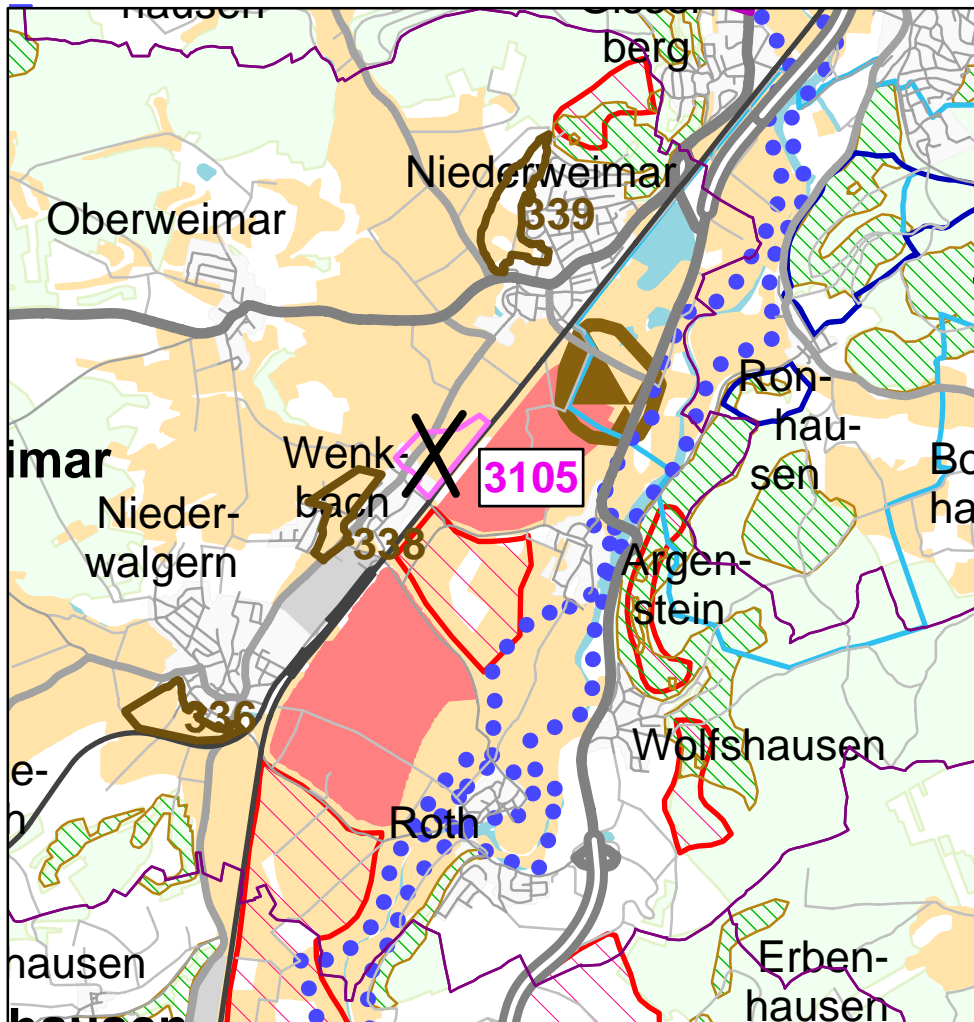


0 1 2 km

Verkleinerung und Verschiebung nach Südosten

Vorschlag zur Konfliktlösung aus Umweltsicht
für das Vorranggebiet Industrie und Gewerbe Planung
Nr. 3105
in Weimar

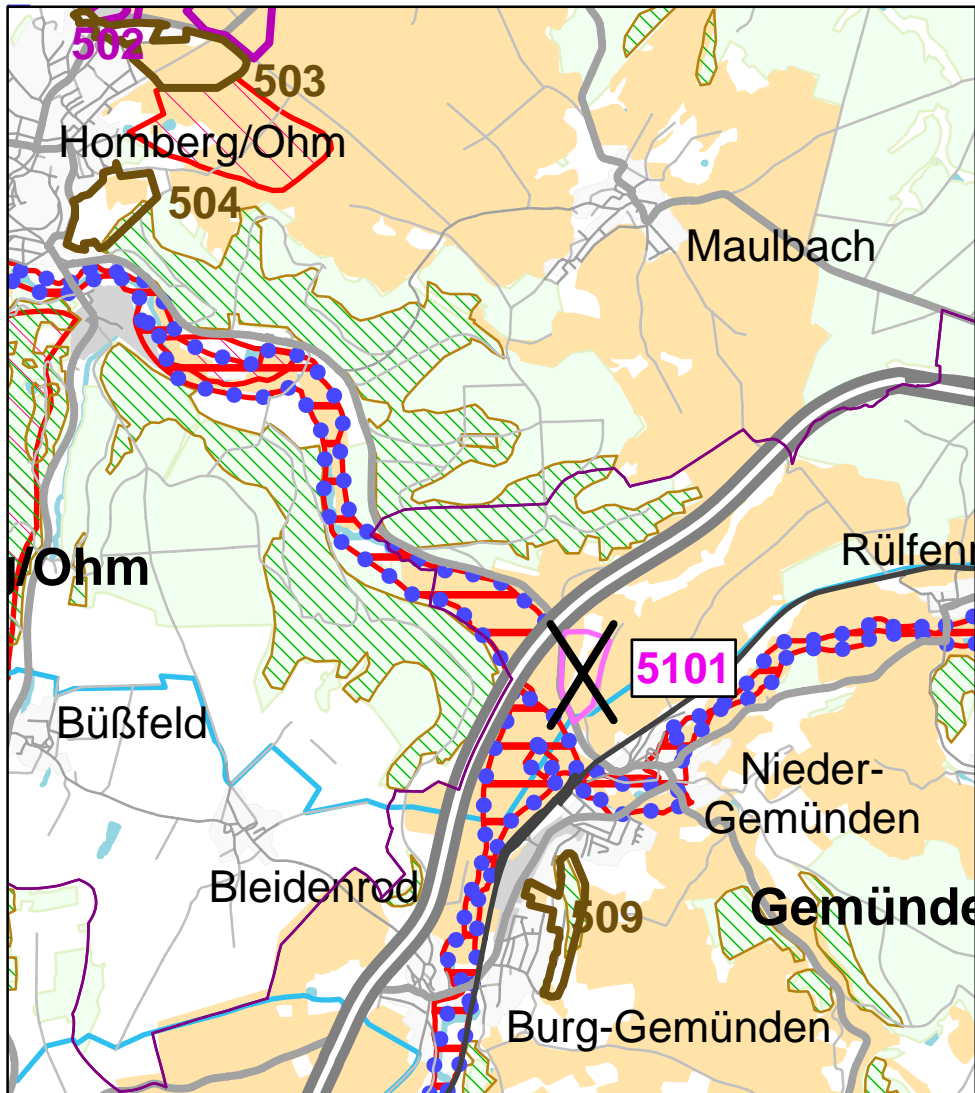
Maßstab 1:50.000



Verzicht

Vorschlag zur Konfliktlösung aus Umweltsicht
für das Vorranggebiet Industrie und Gewerbe Planung
Nr. 5101
in Gemüenden (Felda)

Maßstab 1:50.000

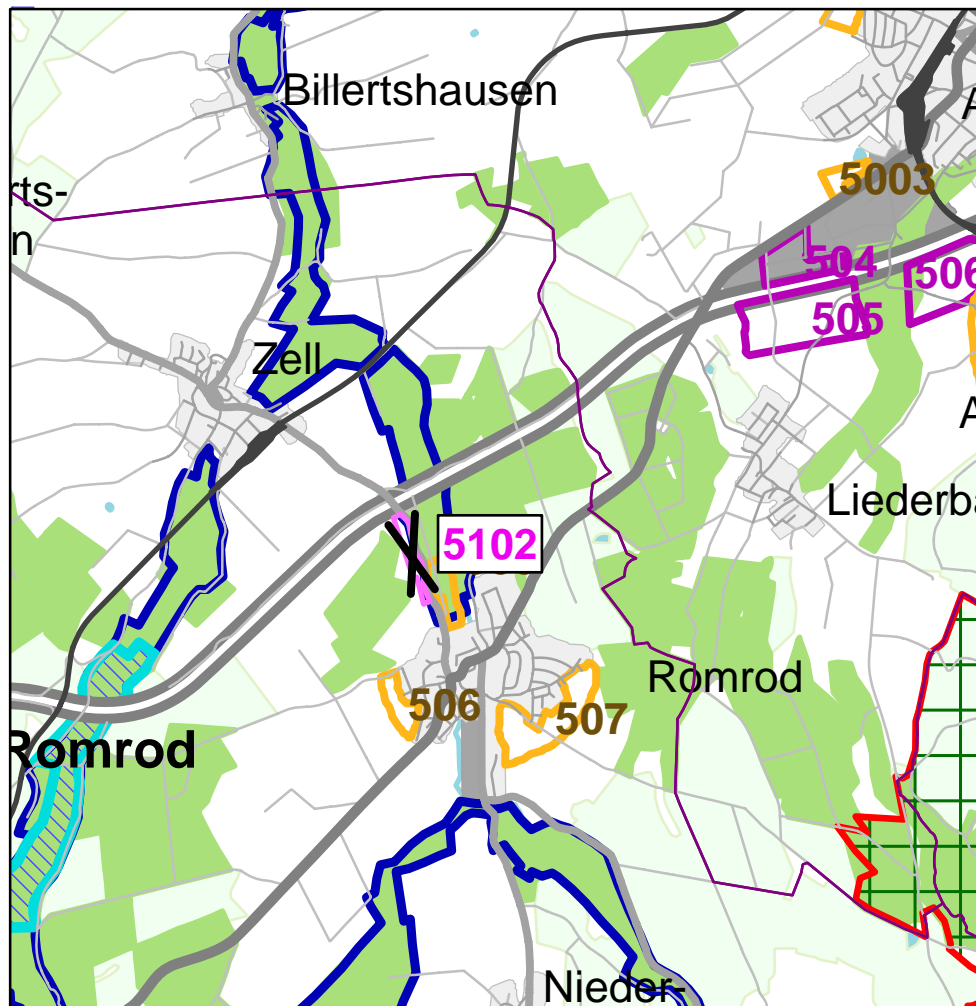


Verzicht; besser geeignete Alternative:
G 503 in interkommunaler Kooperation

Vorschlag zur Konfliktlösung aus Umweltsicht für das Vorranggebiet Industrie und Gewerbe Planung

Nr. 5102
in Romrod

Maßstab 1:50.000

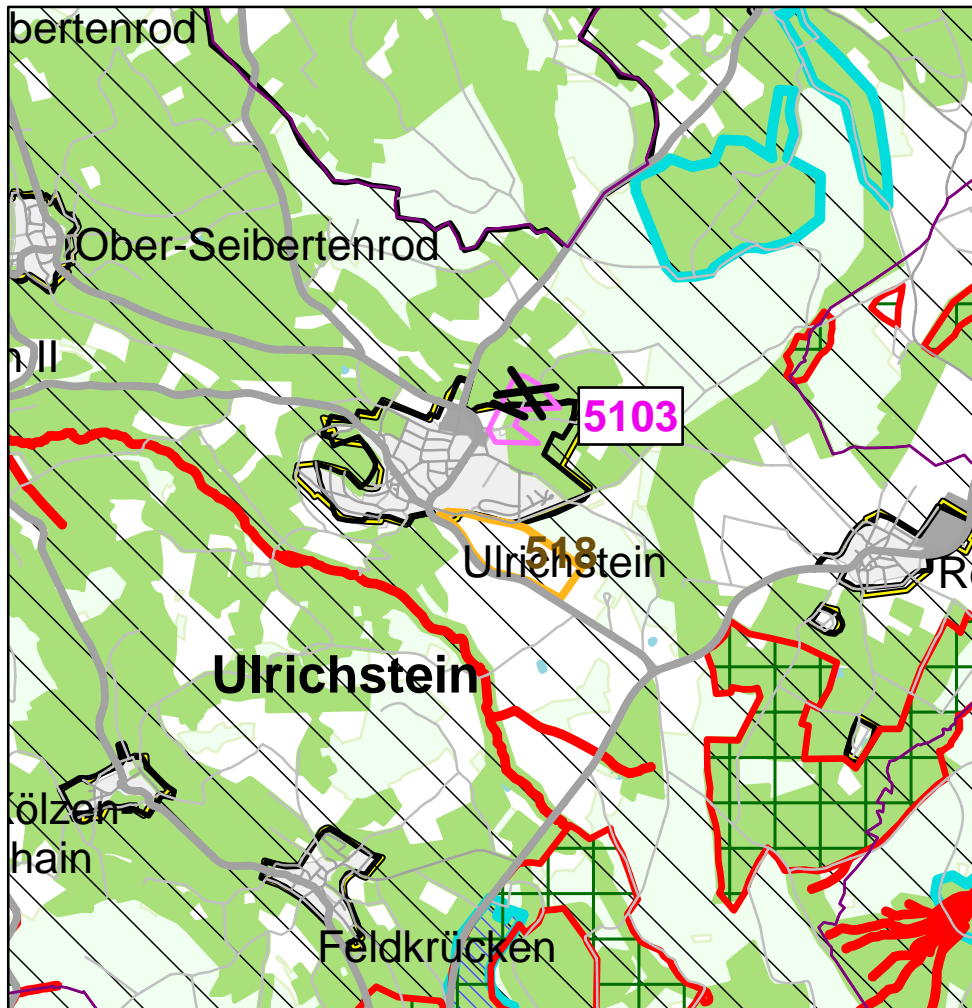


Verzicht; besser geeignete Alternative:
südöstlicher Ortsrand von Zell an der Vogelsbergbahn,
G 505 u.a. in interkommunaler Kooperation

Vorschlag zur Konfliktlösung aus Umweltsicht für das Vorranggebiet Industrie und Gewerbe Planung

Nr. 5103
in Ulrichstein






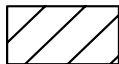


Maßstab 1:50.000













Verkleinerung im Norden

Legende der Kartenausschnitte für die "Vorschläge zur Konfliktlösung aus Umweltsicht"









Karte "Flora, Fauna, biol. Vielfalt"

-  FFH-Gebiet
-  NSG vorhanden
-  NSG geplant
-  Schutz-, Bannwald
-  Auenverbund-LSG
-  Sonstiges LSG
-  Vogelschutzgebiet
-  Schwerpunktgebiet für die Sicherung des regionalen Biotopverbundes; Bereich für Schutz und Entwicklung von Natur und Landschaft

Karte "Boden, Wasser"







-  Bereich landwirtschaftlich wertvoller Böden
-  Bereich mit Archivboden
-  Überschwemmungsgebiet
-  Bereich f. d. Schutz oberird. Gewässer
-  WSG, Heilquellenschutzgebiet, jeweils Zone I und II
-  WSG, Heilquellenschutzgebiet, jeweils Zone III und mehr
-  regional bedeutsames, flächenhaftes Bodendenkmal
-  Bereich oberflächennaher Lagerstätten
-  Bereich f. d. Abbau oberflächennaher Lagerstätten
-  Wald mit Bodenschutzfunktion

sonstige Signaturen

-  VRG Siedlung Bestand
-  VRG Siedlung Planung
-  VRG Siedlung Planung: 300m-Wirkraum
-  VRG Siedlung Planung: Kennziffer
-  VRG Industrie- u. Gewerbe Bestand
-  VRG Industrie- u. Gewerbe Planung
-  VRG Industrie- u. Gewerbe Planung: 300m-Wirkraum
-  VRG Industrie- u. Gewerbe Planung: Kennziffer

-  Bundesfernstraße Planung
-  Rückhaltebecken Planung
-  Vorranggebiet Abbau Planung
-  Kreisgrenze
-  Gemeindegrenze
-  Wald

Vorschläge zur Konfliktlösung

-   Planung entfällt (Verzicht) oder wird verkleinert
-  neue Kontur nach Verkleinerung
-  verbleibende Planung nach Verkleinerung
-  Alternativfläche
-  300m-Wirkraum der Alternativfläche