

H	=	200.000 m	H	=	200.000 m
T	=	3.044 m	T	=	3.487 m
f	=	0.023 m	f	=	0.030 m
km	=	0+005.000	km	=	0+016.125
h TS	=	268.864 m	h TS	=	267.576 m

ohne Ausrundung
km = 0+000.000
h TS = 269.291 m

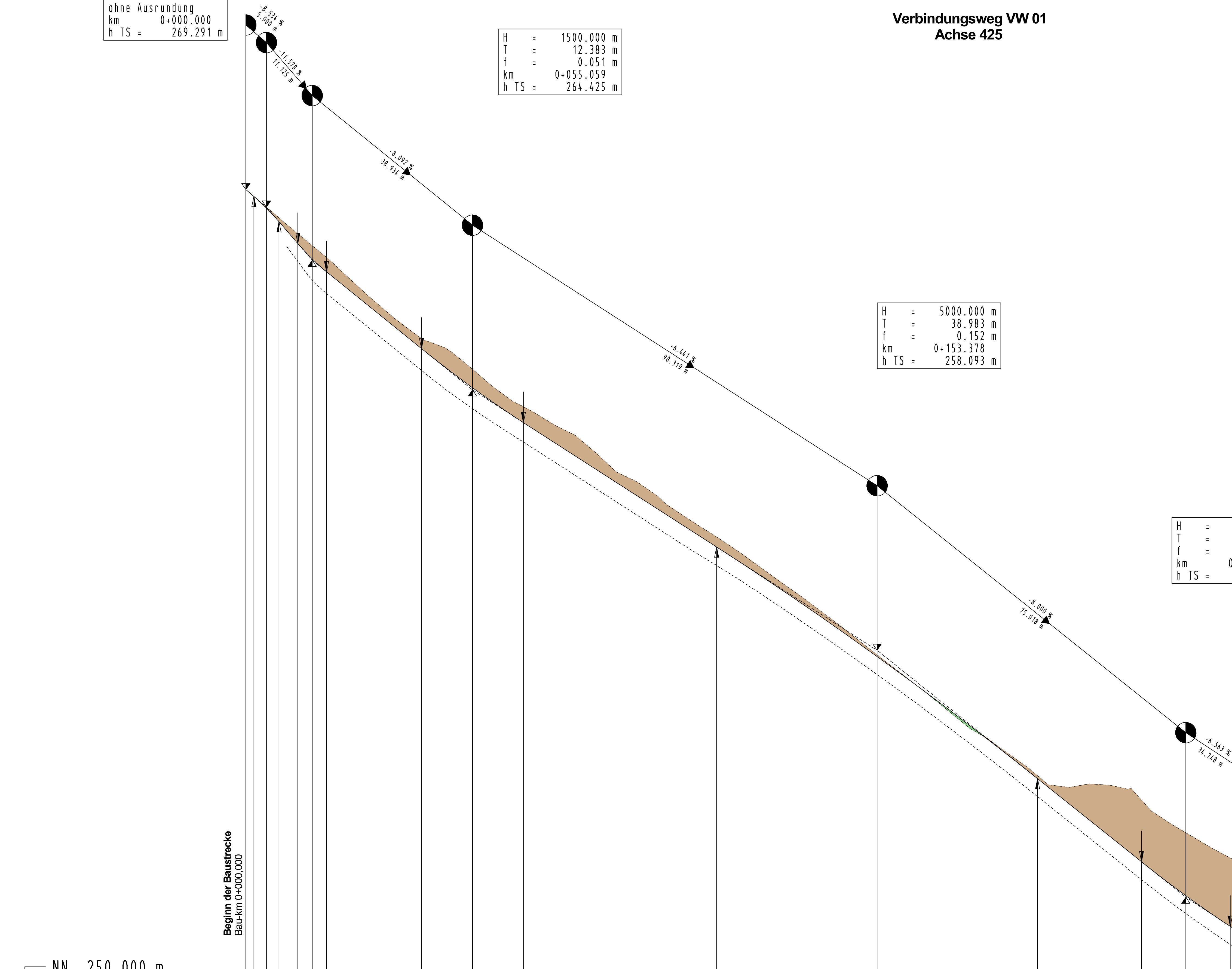
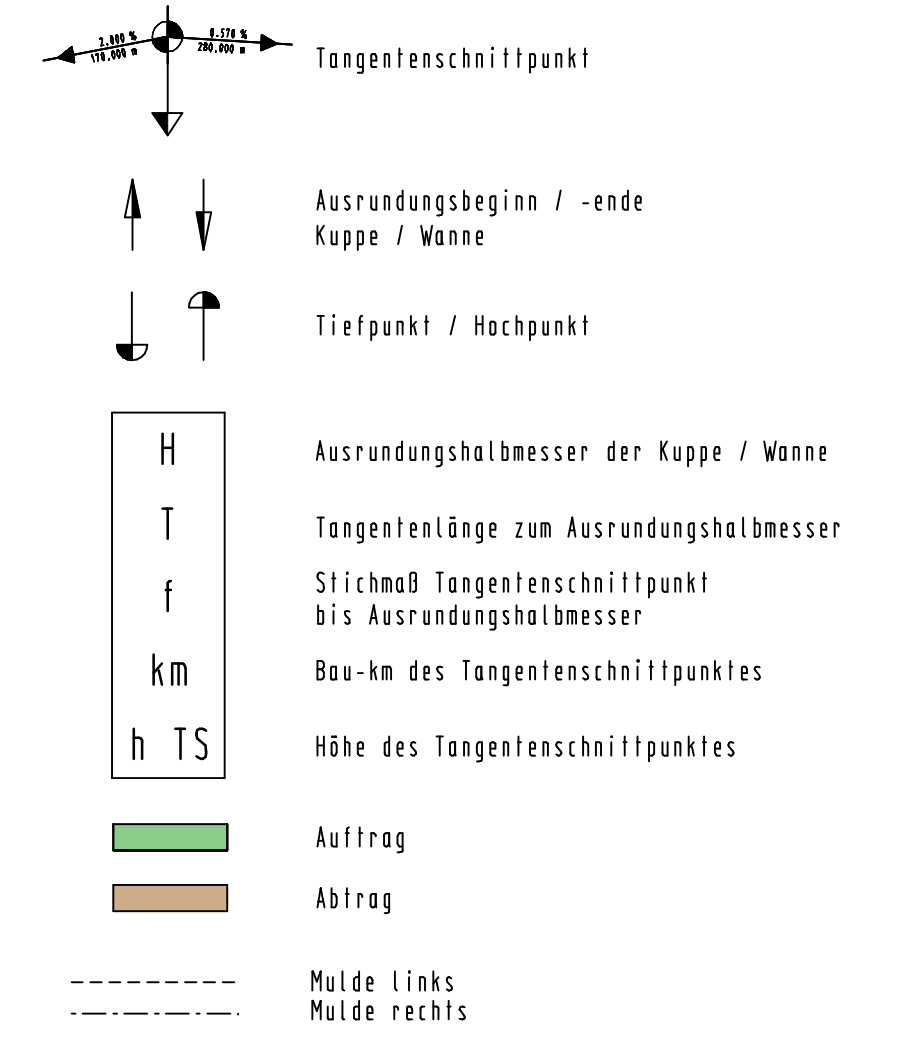
H	=	1500.000 m
T	=	12.383 m
f	=	0.051 m
km	=	0+055.059
h TS	=	264.425 m

**Verbindungsweg VW 01
Achse 425**

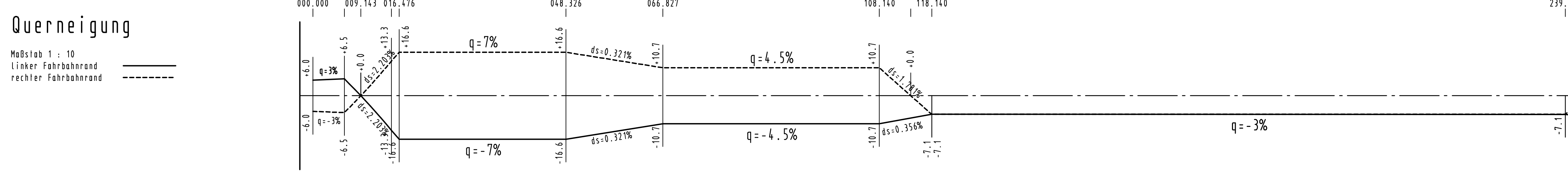
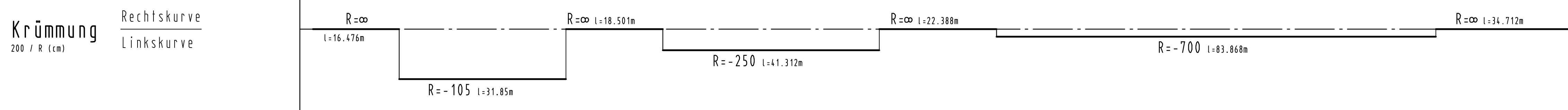
H	=	5000.000 m
T	=	38.983 m
f	=	0.152 m
km	=	0+153.378
h TS	=	258.093 m

H	=	1500.000 m
T	=	10.778 m
f	=	0.039 m
km	=	0+228.396
h TS	=	252.091 m

ZEICHNERKLÄRUNG:



Höhe	Gradiente L/A	Geländehöhe	Stat Gradiente L/A
269.291	0.000	269.291	0.000
268.174	1.355	268.174	1.355
268.811	5.000	268.811	5.000
268.512	8.641	268.512	8.641
267.880	12.688	267.880	12.688
267.486	16.125	267.486	16.125
267.291	18.000	267.291	18.000
267.425	18.000	267.425	18.000
266.453	30.000	266.453	30.000
266.156	10.000	266.156	10.000
265.643	12.819	265.643	12.819
264.853	50.000	264.853	50.000
264.477	55.059	264.477	55.059
264.126	60.000	264.126	60.000
263.628	67.642	263.628	67.642
263.163	70.000	263.163	70.000
262.819	80.000	262.819	80.000
262.175	90.000	262.175	90.000
261.511	100.000	261.511	100.000
260.887	110.000	260.887	110.000
260.604	115.355	260.604	115.355
260.210	120.000	260.210	120.000
259.574	130.000	259.574	130.000
258.889	140.000	258.889	140.000
258.186	150.000	258.186	150.000
257.561	153.378	257.561	153.378
257.459	160.000	257.459	160.000
256.719	170.000	256.719	170.000
255.548	180.000	255.548	180.000
254.976	190.000	254.976	190.000
254.383	200.000	254.383	200.000
253.563	210.000	253.563	210.000
252.765	217.618	252.765	217.618
252.110	220.000	252.110	220.000
251.310	230.000	251.310	230.000
251.188	239.000	251.188	239.000
251.002	240.000	251.002	240.000



Nr.	Art der Änderung	Datum	Zeichen

Entwurfsbearbeitung: **Dipl.-Ing. Gringel GmbH**
Ingenieurbüro für Bauwesen

Schulzestr. 8b
30642 Marburg / Lahn
marburg@ing-buero-gringel.de

Telefon (03421) 94818-0
Telefax 03421 94818-29

Datum	Zeichen
bearbeitet 03/2018	Künzel
gezeichnet 03/2018	Menzel
geprüft 03/2018	
Rev.-Nummer: G375014/3/18/4/A	

Hessen Mobil
Straßen- und Verkehrsmanagement HESSEN

Logo of Hessen Mobil

Datum	Zeichen
bearbeitet:	
gezeichnet:	
geprüft:	

FESTSTELLUNGSENTWURF

Straße: A 45

Unterlage / Blatt-Nr.: 6 / 4
Höhenplan
Achse 425 - VW01

Beginn: zw. NK 5316 029 u. NK 5416 038 Betr.-km 156.336
Ende: zw. NK 5316 029 u. NK 5416 038 Betr.-km 158.749
Hessen ID: 20854 Maßstab: 1 : 500/50

Ersatzneubau der Talbrücke Kreuzbach mit sechsstreifigem Ausbau

von Betr.-km 156.336 bis Betr.-km 158.749
von Bau-km 0+000 bis Bau-km 2+412.665

Aufgestellt: 30.07.2019
Dillenburger, den 30.07.2019
Hessen Mobil
-Dezernat A 45-

I.A. gez. Grab
Dezernat