Wirtschaftsweg WW 01
Achse 441



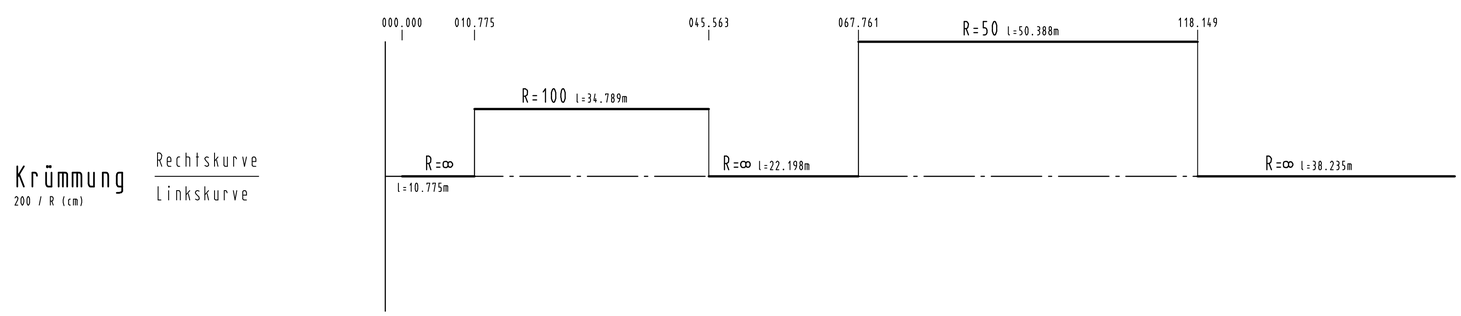

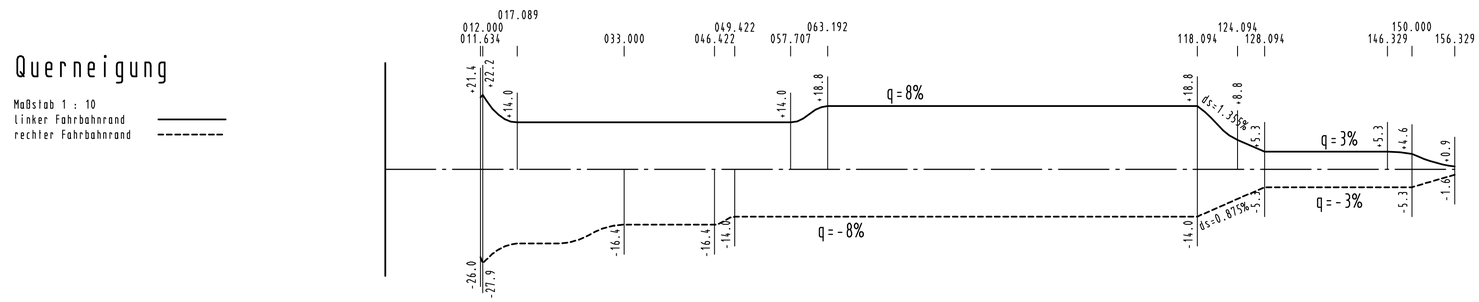

ZEICHENERKLÄRUNG:

- Tangentenschnittpunkt
- Ausrundungsbeginn / -ende Kuppe / Wanne
- Tiefpunkt / Hochpunkt
- H — Ausrundungshalbmesser der Kuppe / Wanne
- T — Tangentenlänge zum Ausrundungshalbmesser
- f — Stichmaß Tangentenschnittpunkt bis Ausrundungshalbmesser
- km — Bau-km des Tangentenschnittpunktes
- h TS — Höhe des Tangentenschnittpunktes
- Auftrag
- Abtrag
- Mulde links
- Mulde rechts

Nr.	Art der Änderung	Datum	Zeichen

Entwurfsbearbeitung:

Dipl.-Ing. Gringel GmbH
Ingenieurbüro für Bauwesen
Schubertstr. 8b, 35043 Marburg / Lahn
Telefon (06421) 94818-0, Telefax 064219 94818-29
marburg@ing-buero-gringel.de

	Datum	Zeichen
bearbeitet	03/2018	Künzel
gezeichnet	03/2018	Menzel
geprüft	03/2018	
Rev.-Nummer: G375014 / 3 / 6 / 10 / A		

Hessen Mobil
Straßen- und Verkehrsmanagement
HESSEN

	Datum	Zeichen
bearbeitet:		
gezeichnet:		
geprüft:		

FESTSTELLUNGSENTWURF

Straße: A 45

Beginn: zw. NK 5316 029 u. NK 5416 038 Betr.-km 156,336
Ende: zw. NK 5316 029 u. NK 5416 038 Betr.-km 158,749

Hessen ID: 20854

Unterlage / Blatt-Nr.: 6 / 10

Höhenplan
Achse 441 - WW 01

Maßstab: 1 : 500/50

Ersatzneubau der Talbrücke Kreuzbach
mit sechsstreifigem Ausbau

von Betr.-km 156,336 bis Betr.-km 158,749
von Bau-km 0+000 bis Bau-km 2+412,665

Aufgestellt:
Dillenburg, den 30.07.2019
Hessen Mobil
-Dezernat A 45-

i.A. gez. Gräb
Dezernent