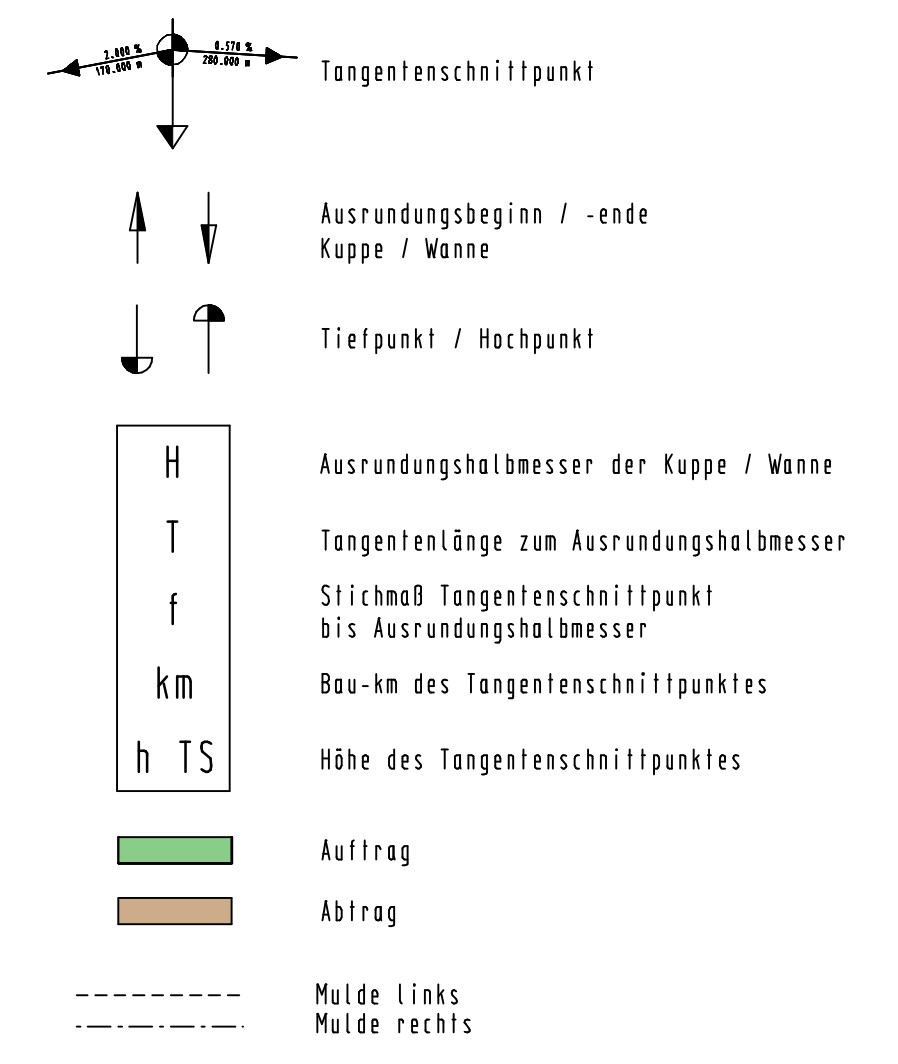


ZEICHENERKLÄRUNG:

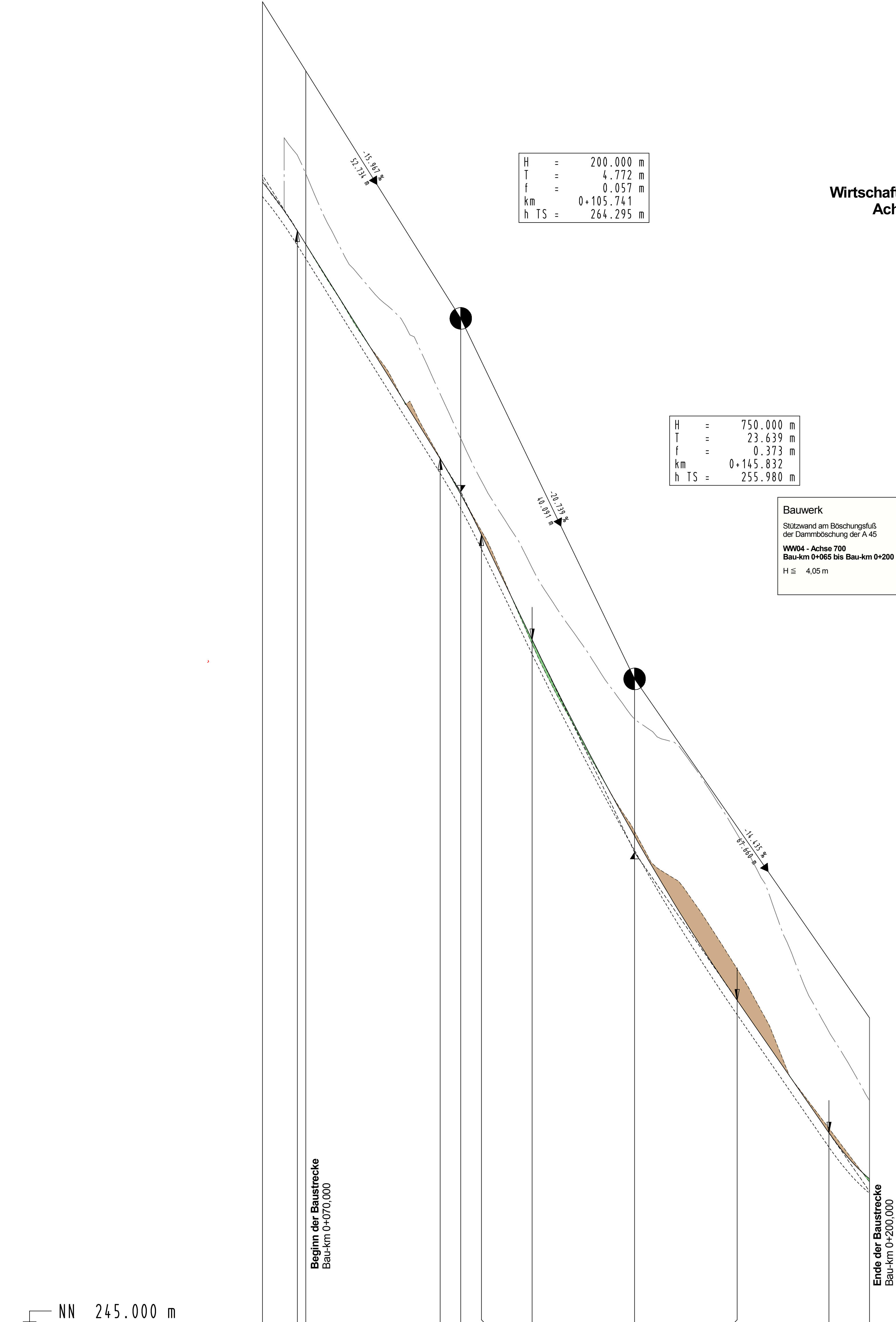


Wirtschaftsweg WW 04
Achse 700

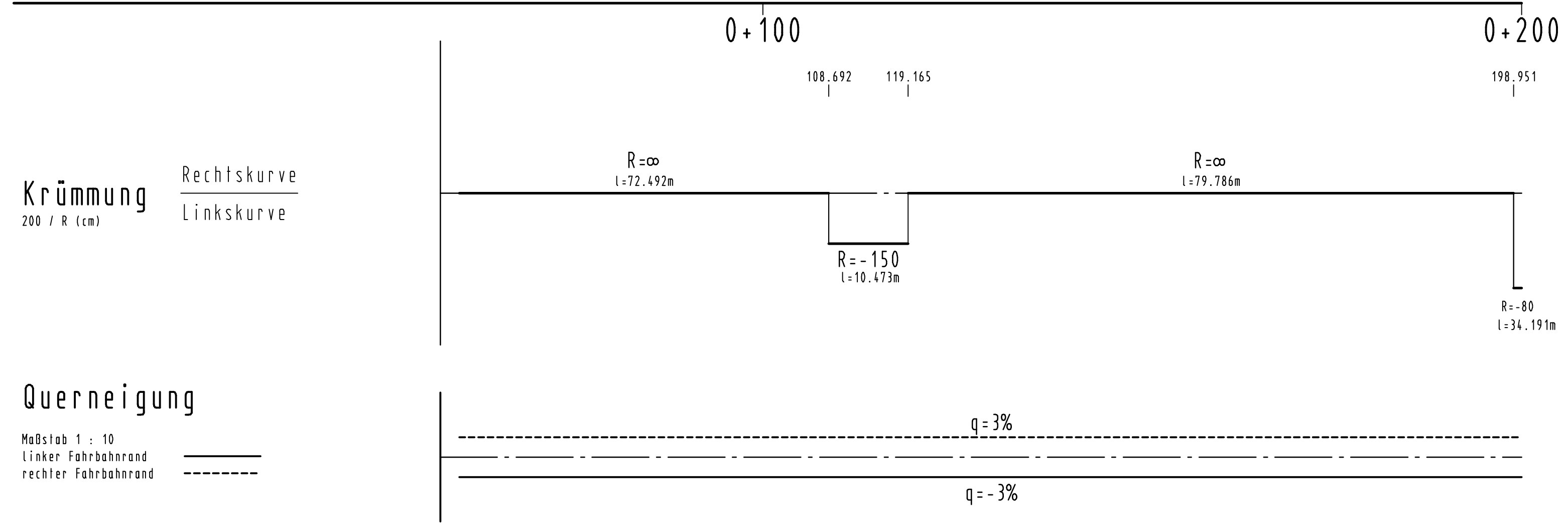
H = 200.000 m
T = 4.772 m
f = 0.057 m
km = 0+105.741
h TS = 264.295 m

H = 750.000 m
T = 23.639 m
f = 0.373 m
km = 0+145.832
h TS = 255.980 m

Bauwerk
Stützwand am Böschungsfuß
der Dammböschung der A 45
WW04 - Achse 700
Bau-km 0+065 bis Bau-km 0+200
H \leq 4,05 m



Bau-km	Höhe	Stat. Gradiente L/A
60.000	271.536	
68.012	270.213	
70.000	270.001	
80.000	268.270	
80.000	268.765	
80.000	267.645	
90.000	266.880	
100.000	265.746	
105.741	264.295	
110.517	263.105	
120.000	261.473	
122.193	260.883	
130.000	259.232	
140.000	257.403	
145.832	256.353	
150.000	255.119	
160.000	254.156	
168.000	253.201	
180.000	251.210	
190.000	249.697	
200.000	248.451	



Nr.	Art der Änderung	Datum	Zeichen

Entwurfsbearbeitung: Dipl.-Ing. Gringel GmbH
 Ingenieurbüro für Bauwesen
 Schuberlaten, 88 35043 Marburg / Lehn
 Telefon (06421) 94818-0
 Telefax 064219 94818-29
 marburg@ing-buero-gringel.de

Datum	Zeichen
bearbeitet 03/2018	Künzel
gezeichnet 03/2018	Merzel
geprüft 03/2018	

Rev.-Nummer: G375014 / 3 / 6 / 11 / A

Datum	Zeichen
bearbeitet:	
gezeichnet:	
geprüft:	

FESTSTELLUNGSENTWURF

Straße: A 45

Beginn: zw. NK 5316 029 u. NK 5416 038 Betr.-km 156.336
 Ende: zw. NK 5316 029 u. NK 5416 038 Betr.-km 158.749
 Hessen ID: 20854

Unterlage / Blatt-Nr.: 6 / 11
 Höhenplan
 Achse 700 - WW 04
 Maßstab: 1 : 500/50

Ersatzneubau der Talbrücke Kreuzbach mit sechsstreifigem Ausbau
 von Betr.-km 156.336 bis Betr.-km 158.749
 von Bau-km 0+000 bis Bau-km 2+412,665

Aufgestellt: Dillenburger, den 30.07.2019
 Hessen Mobil
 -Dezernat A 45-

I.A. Gräb
 Dezernent