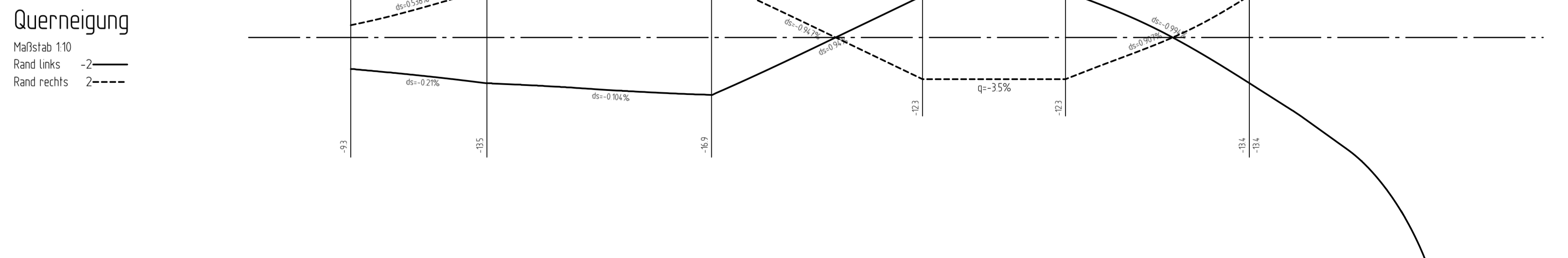
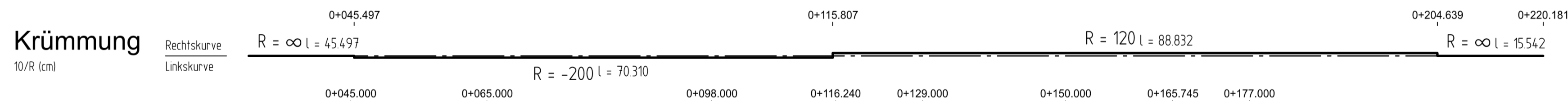
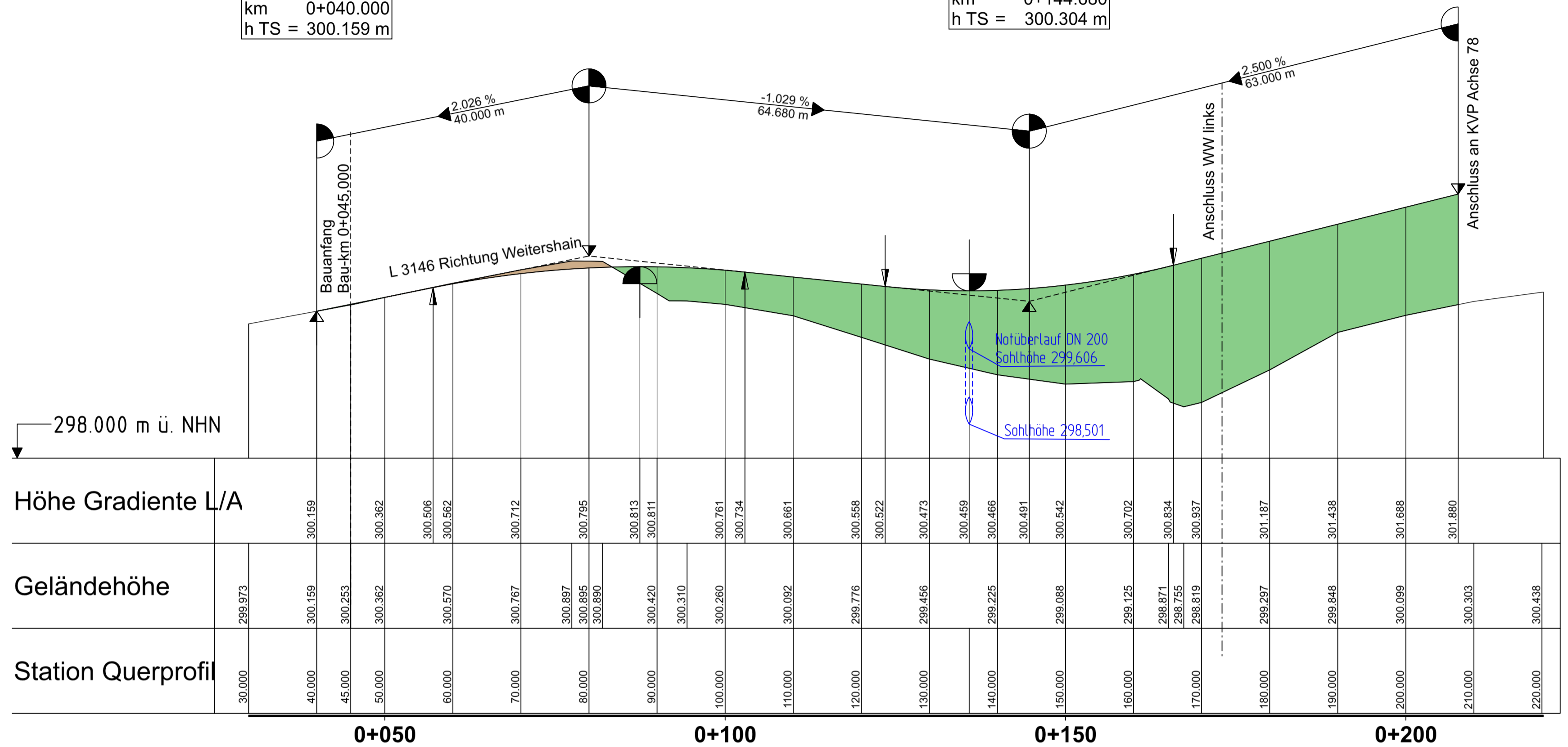


ohne Ausrundung  
km 0+040.000  
h TS = 300.159 m

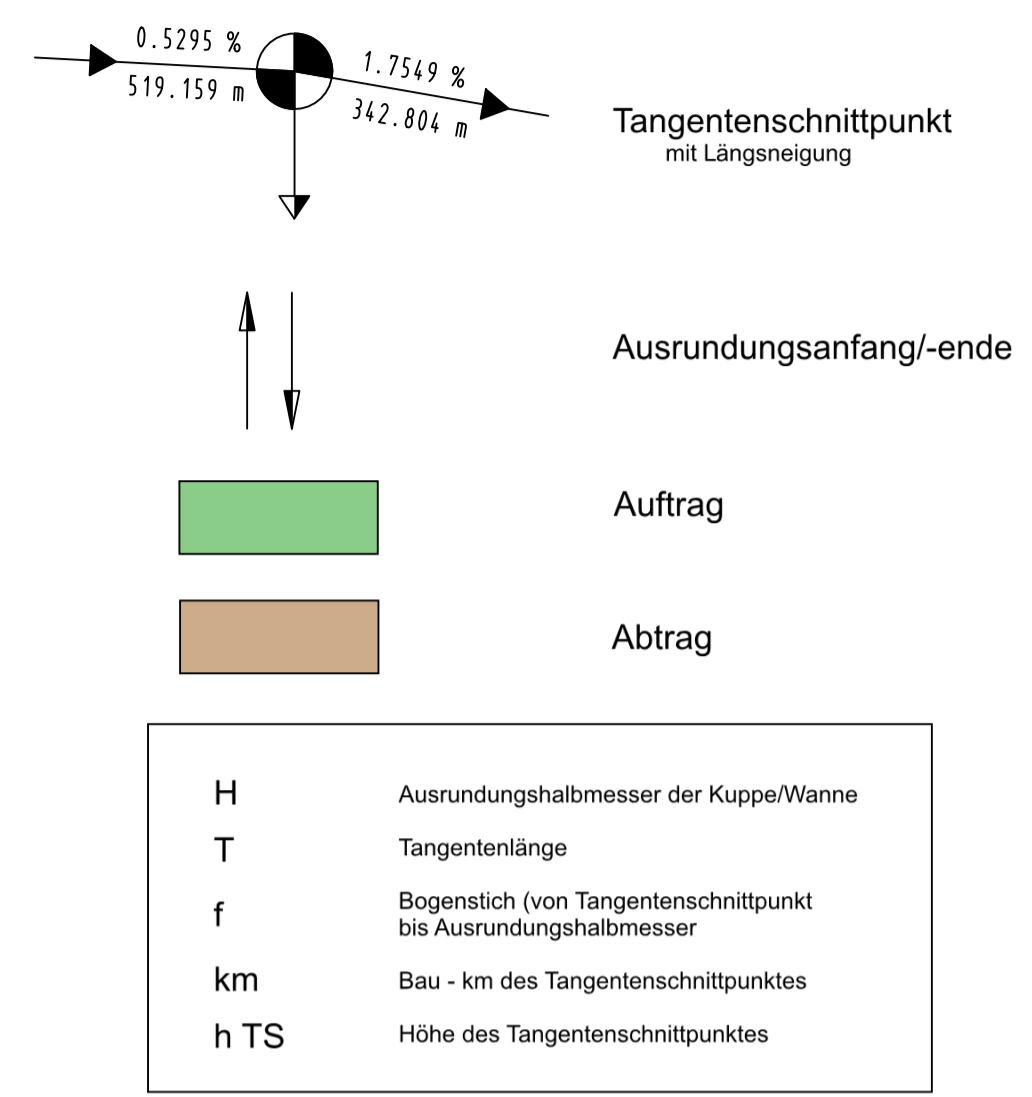
H = 1500.000 m  
T = 22.908 m  
f = 0.175 m  
km 0+080.000  
h TS = 300.970 m

H = 1200.000 m  
T = 21.175 m  
f = 0.187 m  
km 0+144.680  
h TS = 300.304 m

ohne Ausrundung  
km 0+207.680  
h TS = 301.880 m



### Zeichenerklärung



Nr.	Art der Änderung	Datum	Zeichen

	Datum	Zeichen
	bearbeitet: Nov. 2019	PL 12.02.2 CS
	gezeichnet: Nov. 2019	PL 12.02.2 CS
	geprüft:	

## FESTSTELLUNGSENTWURF

Straße: L 3126/L 3146	Unterlage / Blatt-Nr.: 6 / 3
Netznoten: NK 5319 006	Höhenplan Achse 180 L 3146 Richtung Weitershain
Hessen ID: 17796	Maßstab: 1 : 500/50

Umgestaltung des Knotenpunktes  
L 3126/L 3146  
bei Rabenau-Odenhausen (Odenhäuser Kreuz)

Aufgestellt:  
Marburg, den 1.12.2021  
Hessen Mobil  
-Dezernat Planung und Bau Westhessen-

gez. i.A. A. Nusch  
Fachdezernentin PB12.1