Kartengrundlage: Präsentationsgrafik 1:4.000 (PG4) und 1:100.000 (PG100),mit Genehmigung des Hessischen Landesamtes für Bodenmanagement und Geoinformation (HLBG)

Legende

Avifauna

Ergebnisse der Revierkartierung der planungsrelevanten Brutvögel

Erhaltungszustand in Hessen

- Ungünstig-schlecht
- Ungünstig-unzureichend
- Günstig (dargestellt ist nur der Waldkauz)

Status der Brutvögel

- Brutverdacht
- Nahrungsgast

Ergebnisse der Horstsuche und Belegkontrolle

Horste

- evtl. besetzt Mäusebussard
- nicht besetzt

Sonstige Nester

- besetzt, Ringeltaube
- besetzt, evtl. Ringeltaube
- Potentielles Krähennest

Ergebnisse der Baumhöhlenkartierung

- Bäume mit Baumhöhlen, Spalten oder abgeplatzter Rinde

Ergebnisse der Reptilienuntersuchungen

- Blindschleiche
- Waldeidechse
- Zauneidechse
- unbestimmt
- Reptilien Habitate

Biotopkartierung

Nutzungstypen gemäß Anlage 3 Hess. KV

- 01.115 Bodensaurer Buchenwald
- 01.131 Labkraut-Eichen-Hainbuchenwald
- 01.135 Sonstiger Eichenwald
- 01.144 Schwarzerlenbrüche, naturschutzfachlich besonders wertvoll
- 01.156 Sonstige Edellaubbaumwälder
- 01.161 Pionierwälder
- 01.162 Schlagfluren, Sukzession im und am Wald vor Kronenschluss
- 01.224 Sonstiger Sandkiefernwald trockenwarmer Standorte
- 01.299 Sonstige Nadelwälder
- 01.310 Mischwälder aus Laubbaum- und Nadelbaumarten
- 02.200 Gebüsche, Hecken, Säume heimischer Arten auf frischen Standorten
- 02.500 Standortfremde Hecken-/Gebüsche
- 04.110 Einzelbaum einheimisch,standortgerecht, Obstbaum
- 04.120 Einzelbaum nicht heimisch, nicht standortgerecht, Exot
- 04.210 Baumgruppe / Baumreihe einheimisch, standortgerecht, Obstbäume
- 04.220 Baumgruppe / Baumreihe nicht heimisch, nicht standortgerecht, Exoten
- 04.600 Feldgehölz (Baumhecke), großflächig
- 05.241 Arten- / strukturreiche Gräben
- 05.243 Arten- / strukturarme Gräben
- 05.245 Naturfern ausgebaute Gräben
- 05.342 sonstige temporäre / periodische Kleingewässer
- 05.354 Periodische/ temporäre Becken
- 06.220 Intensiv genutzte Weiden
- 06.340 Frischwiesen mäßiger Nutzungsintensität
- 09.122 Artenreiche Saumvegetation trockener Standorte
- 09.123 Artenarme oder nitrophytische Ruderalvegetation
- 09.124 Arten- oder blütenreiche Ruderalvegetation
- 09.150 Artenarme Feld-, Weg- und Wiesensäume feuchter Standorte, linear
- 09.151 Artenarme Feld-, Weg- und Wiesensäume frischer Standorte, linear
- 09.152 Artenarme Wegsäume trockener Standorte
- 09.160 Straßenränder
- 10.230 Rohböden
- 10.430 Schotterhalde, Abraumhalde, Abbruchmaterial von Gebäuden, naturfern und/oder vegetationsfrei
- 10.510 Sehr stark oder völlig versiegelte Flächen (Ortbeton, Asphalt), Müll-Deponie in Betrieb etc.
- 10.520 Nahezu versiegelte Flächen, Pflaster
- 10.530 Schotter-, Kies- u. Sandflächen, -wege,- plätze oder andere wasserdurchlässige Flächenbefestigung
- 10.540 Befestigte und begrünte Flächen
- 10.620 Bewachsene unbefestigte Waldwege
- 10.670 Bewachsene Schotterwege
- 10.710 Dachfläche nicht begrünt
- 10.720 Dachfläche extensiv begrünt; begrünte Fundamente
- 11.221 Gärtnerisch gepflegte Anlagen im besiedelten Bereich, arten- und strukturarme Hausgärten
- 11.222 Arten- und strukturreiche Hausgärten
- 11.231 Park- und Waldfriedhöfe, Waldsiedlungen, Parks, Villensiedlungen mit Großbaumbestand

Lebensraumtyp nach Anhang I FFH-RL

- 9110 Hainsimsen-Buchenwälder

Sonstige geschützte Arten nach BArtSchV

- Heide-Nelke (*Dianthus deltoides*)
- Breitblättrige Stendelwurz (*Epipactis helleborine*)

Gesetzlich geschütztes Biotop (§ 30 BNatSchG und § 13 HAGBNatSchG)

- ja
- teilweise

Fremddaten 2020 (Sweco GmbH) L3092 Radwegebau Marburg-Lahnberge

Avifauna

Horste

- Horst

Brutvogelkartierung

- Nachgewiesene Brutvogelarten

Ergebnisse der Baumhöhlenkartierung

- Bäume mit Baumhöhlen, Spalten oder abgeplatzter Rinde

Sonstige geschützte Arten nach BArtSchV

- Breitblättrige Stendelwurz (*Epipactis helleborine*)

Reptilien

- Zauneidechse
- Blindschleiche
- Waldeidechse

Vorhaben (nachrichtlich)

- Planung (Masten, Kabel, Unterwerke)

Kürzel	Deutscher Artname	Wissenschaftlicher Artname
D	Dohle	*Coloeus monedula*
G	Goldammer	*Emberiza citrinella*
Gü	Grünspecht	*Picus viridis*
Gi	Girlitz	*Serinus serinus*
Gr	Gartenrotschwanz	*Phoenicurus phoenicurus*
Grp	Grauspecht	*Picus canus*
H	Haussperling	*Passer domesticus*
Hä	Bluthänfling	*Linaria cannabina*
Hod	Hohltaube	*Columba oenas*
Kg	Klappergrasmücke	*Sylvia curruca*
Ks	Kleinspecht	*Dendrocopos minor*
Ms	Mauersegler	*Apus apus*
Rm	Rotmilan	*Milvus milvus*
Sp	Schwarzspecht	*Dryocopus martius*
Sti	Stieglitz	*Carduelis carduelis*
Sto	Stockente	*Anas platyrhynchos*
Tr	Trauerschnäpper	*Ficedula hypoleuca*
Tut	Turteltaube	*Streptopelia turtur*
Wd	Wacholderdrossel	*Turdus pilaris*
Wfs	Waldlaubsänger	*Phylloscopus sibilatrix*
Wm	Weidenmeise	*Poecile montanus*
Wz	Waldkauz	*Strix aluco*

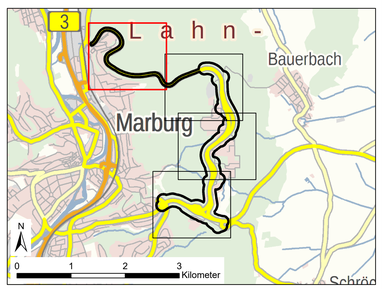

Stadtwerke Marburg GmbH
Am Krekel 55 • D-35039 Marburg
Tel.: 06421 - 205-0 • Fax: 06421 - 205-550
www.stadtwerke-marburg.de

Oberleitungsbus Marburg

Karte 1:Übersicht und Planung
Blatt 01 von 04

Maßstab 1 : 1.500

	Datum	Name
bearbeitet	August 2023	Badreldin
gezeichnet	August 2023	Badreldin
geprüft	August 2023	Simon

Simon & Widdig GbR
Büro für Landschaftsökologie
Hannah-Arendt-Straße 4 • D-35037 Marburg
Tel.: 06421 - 9 71 29-0 • Fax: 06421 - 9 71 29-90
www.simon-widdig.de

Kartengrundlage: Präsentationsgrafik 1:4.000 (PGk) und 1:100.000 (PG100),mit Genehmigung des Hessischen Landesamtes für Bodenmanagement und Geoinformation (HLBG).

Legende

Avifauna

Ergebnisse der Revierkartierung der planungsrelevanten Brutvögel

Erhaltungszustand in Hessen

- Ungünstig-schlecht
- Ungünstig-unzureichend
- Günstig (dargestellt ist nur der Waldkauz)

Status der Brutvögel

- Brutverdacht
- Nahrungsgast

Ergebnisse der Baumhöhlenkartierung

- Bäume mit Baumhöhlen, Spalten oder abgeplatzter Rinde

Ergebnisse der Horstsuche und Belegkontrolle

Horste

- evtl. besetzt Mäusebussard
- nicht besetzt

Sonstige Nester

- besetzt, Ringeltaube
- besetzt, evtl. Ringeltaube
- Potentielles Krähennest

Ergebnisse der Reptilienuntersuchungen

- Blindschleiche
- Waldeidechse
- Zauneidechse
- unbestimmt
- Reptilien Habitate

Biotopkartierung

Nutzungstypen gemäß Anlage 3 Hess. KV

- 01.115 Bodensaurer Buchenwald
- 01.131 Labkraut-Eichen-Hainbuchenwald
- 01.135 Sonstiger Eichenwald
- 01.144 Schwarzerlenbrüche, naturschutzfachlich besonders wertvoll
- 01.156 Sonstige Edellaubbaumwälder
- 01.161 Pionierwälder
- 01.162 Schlagfluren, Sukzession im und am Wald vor Kronenschluss
- 01.224 Sonstiger Sandkiefernwald trockenwarmer Standorte
- 01.299 Sonstige Nadelwälder
- 01.310 Mischwälder aus Laubbaum- und Nadelbaumarten
- 02.200 Gebüsche, Hecken, Säume heimischer Arten auf frischen Standorten
- 02.500 Standortfremde Hecken-/Gebüsche
- 04.110 Einzelbaum einheimisch,standortgerecht, Obstbaum
- 04.120 Einzelbaum nicht heimisch, nicht standortgerecht, Exot
- 04.210 Baumgruppe / Baumreihe einheimisch, standortgerecht, Obstbäume
- 04.220 Baumgruppe / Baumreihe nicht heimisch, nicht standortgerecht, Exoten
- 04.600 Feldgehölz (Baumhecke), großflächig
- 05.241 Arten- / strukturreiche Gräben
- 05.243 Arten- / strukturarme Gräben
- 05.245 Naturfern ausgebaute Gräben
- 05.342 sonstige temporäre / periodische Kleingewässer
- 05.354 Periodische/ temporäre Becken
- 06.220 Intensiv genutzte Weiden
- 06.340 Frischwiesen mäßiger Nutzungsintensität
- 09.122 Artenreiche Saumvegetation trockener Standorte
- 09.123 Artenarme oder nitrophytische Ruderalvegetation
- 09.124 Arten- oder blütenreiche Ruderalvegetation
- 09.150 Artenarme Feld-, Weg- und Wiesensäume feuchter Standorte, linear
- 09.151 Artenarme Feld-, Weg- und Wiesensäume frischer Standorte, linear
- 09.152 Artenarme Wegsäume trockener Standorte
- 09.160 Straßenränder
- 10.230 Rohböden
- 10.430 Schotterhalde, Abraumhalde, Abbruchmaterial von Gebäuden, naturfern und/oder vegetationsfrei
- 10.510 Sehr stark oder völlig versiegelte Flächen (Ortbeton, Asphalt), Müll-Deponie in Betrieb etc.
- 10.520 Nahezu versiegelte Flächen, Pflaster
- 10.530 Schotter-, Kies- u. Sandflächen, -wege,- plätze oder andere wasserdurchlässige Flächenbefestigung
- 10.540 Befestigte und begrünte Flächen
- 10.620 Bewachsene unbefestigte Waldwege
- 10.670 Bewachsene Schotterwege
- 10.710 Dachfläche nicht begrünt
- 10.720 Dachfläche extensiv begrünt; begrünte Fundamente
- 11.221 Gärtnerisch gepflegte Anlagen im besiedelten Bereich, arten- und strukturarme Hausgärten
- 11.222 Arten- und strukturreiche Hausgärten
- 11.231 Park- und Waldfriedhöfe, Waldsiedlungen, Parks, Villensiedlungen mit Großbaumbestand

Lebensraumtyp nach Anhang I FFH-RL

- 9110 Hainsimsen-Buchenwälder

Sonstige geschützte Arten nach BArtSchV

- Heide-Nelke (*Dianthus deltoides*)
- Breitblättrige Stendelwurz (*Epipactis helleborine*)

Gesetzlich geschütztes Biotop (§ 30 BNatSchG und § 13 HAGBNatSchG)

- ja
- teilweise

Fremddaten 2020 (Sweco GmbH) L3092 Radwegebau Marburg-Lahnberge

Avifauna

Horste

- Horst

Brutvogelkartierung

- Nachgewiesene Brutvogelarten

Ergebnisse der Baumhöhlenkartierung

- Bäume mit Baumhöhlen, Spalten oder abgeplatzter Rinde

Sonstige geschützte Arten nach BArtSchV

- Breitblättrige Stendelwurz (*Epipactis helleborine*)

Reptilien

- Zauneidechse
- Blindschleiche
- Waldeidechse

Vorhaben (nachrichtlich)

- Planung (Masten, Kabel, Unterwerke)

Kürzel	Deutscher Artname	Wissenschaftlicher Artname
D	Dohle	*Coloeus monedula*
G	Goldammer	*Emberiza citrinella*
Gü	Grünspecht	*Picus viridis*
Gi	Girlitz	*Serinus serinus*
Gr	Gartenrotschwanz	*Phoenicurus phoenicurus*
Gsp	Grauspecht	*Picus canus*
H	Haussperling	*Passer domesticus*
Hä	Bluthänfling	*Linaria cannabina*
Hod	Hohltaube	*Columba oenas*
Kg	Klappergrasmücke	*Sylvia curruca*
Ks	Kleinspecht	*Dendrocopos minor*
Ms	Mauersegler	*Apus apus*
Rm	Rotmilan	*Milvus milvus*
Sp	Schwarzspecht	*Dryocopus martius*
Sti	Stieglitz	*Carduelis carduelis*
Sto	Stockente	*Anas platyrhynchos*
Ts	Trauerschnäpper	*Ficedula hypoleuca*
Tut	Turteltaube	*Streptopelia turtur*
Wd	Wacholderdrossel	*Turdus pilaris*
Wfs	Waldbaumläufer	*Phylloscopus sibilatrix*
Wm	Weidenmeise	*Poecile montanus*
Wz	Waldkauz	*Strix aluco*

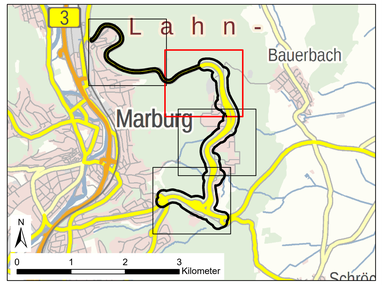

Stadtwerke Marburg GmbH
Am Krekel 55 • D-35039 Marburg
Tel.: 06421 - 205-0 • Fax: 06421 - 205-550
www.stadtwerke-marburg.de

Oberleitungsbus Marburg

Karte 1:Übersicht und Planung
Blatt 02 von 04

Maßstab 1 : 1.500

	Datum	Name
bearbeitet	August 2023	Badreldin
gezeichnet	August 2023	Badreldin
geprüft	August 2023	Simon

Simon & Widdig GbR
Büro für Landschaftsökologie
Hannah-Arendt-Straße 4 • D-35037 Marburg
Tel.: 06421 - 9 71 29-0 • Fax: 06421 - 9 71 29-90
www.simon-widdig.de

Kartengrundlage: Präsentationsgrafik 1:4.000 (PG4) und 1:100.000 (PG100),mit Genehmigung des Hessischen Landesamtes für Bodenmanagement und Geoinformation (HLBG)

Legende

Avifauna

Ergebnisse der Revierkartierung der planungsrelevanten Brutvögel

Erhaltungszustand in Hessen

- Ungünstig-schlecht
- Ungünstig-unzureichend
- Günstig (dargestellt ist nur der Waldkauz)

Status der Brutvögel

- Brutverdacht
- Nahrungsgast

Ergebnisse der Baumhöhlenkartierung

- Bäume mit Baumhöhlen, Spalten oder abgeplatzter Rinde

Ergebnisse der Horstsuche und Belegkontrolle

Horste

- evtl. besetzt Mäusebussard
- nicht besetzt

Sonstige Nester

- besetzt, Ringeltaube
- besetzt, evtl. Ringeltaube
- Potentielles Krähennest

Ergebnisse der Reptilienuntersuchungen

- Blindschleiche
- Waldeidechse
- Zauneidechse
- unbestimmt
- Reptilien Habitate

Biotopkartierung

Nutzungstypen gemäß Anlage 3 Hess. KV

- 01.115 Bodensaurer Buchenwald
- 01.131 Labkraut-Eichen-Hainbuchenwald
- 01.135 Sonstiger Eichenwald
- 01.144 Schwarzerlenbrüche, naturschutzfachlich besonders wertvoll
- 01.156 Sonstige Edellaubbaumwälder
- 01.161 Pionierwälder
- 01.162 Schlagfluren, Sukzession im und am Wald vor Kronenschluss
- 01.224 Sonstiger Sandkiefernwald trockenwarmer Standorte
- 01.299 Sonstige Nadelwälder
- 01.310 Mischwälder aus Laubbaum- und Nadelbaumarten
- 02.200 Gebüsche, Hecken, Säume heimischer Arten auf frischen Standorten
- 02.500 Standortfremde Hecken-/Gebüsche
- 04.110 Einzelbaum einheimisch,standortgerecht, Obstbaum
- 04.120 Einzelbaum nicht heimisch, nicht standortgerecht, Exot
- 04.210 Baumgruppe / Baumreihe einheimisch, standortgerecht, Obstbäume
- 04.220 Baumgruppe / Baumreihe nicht heimisch, nicht standortgerecht, Exoten
- 04.600 Feldgehölz (Baumhecke), großflächig
- 05.241 Arten- / strukturreiche Gräben
- 05.243 Arten- / strukturarme Gräben
- 05.245 Naturfern ausgebaute Gräben
- 05.342 sonstige temporäre / periodische Kleingewässer
- 05.354 Periodischer/ temporäre Becken
- 06.220 Intensiv genutzte Weiden
- 06.340 Frischwiesen mäßiger Nutzungsintensität
- 09.122 Artenreiche Saumvegetation trockener Standorte
- 09.123 Artenarme oder nitrophytische Ruderalvegetation
- 09.124 Arten- oder blütenreiche Ruderalvegetation
- 09.150 Artenarme Feld-, Weg- und Wiesensäume feuchter Standorte, linear
- 09.151 Artenarme Feld-, Weg- und Wiesensäume frischer Standorte, linear
- 09.152 Artenarme Wegsäume trockener Standorte
- 09.160 Straßenränder
- 10.230 Rohböden
- 10.430 Schotterhalde, Abraumhalde, Abbruchmaterial von Gebäuden, naturfern und/oder vegetationsfrei
- 10.510 Sehr stark oder völlig versiegelte Flächen (Ortbeton, Asphalt), Müll-Deponie in Betrieb etc.
- 10.520 Nahezu versiegelte Flächen, Pflaster
- 10.530 Schotter-, Kies- u. Sandflächen, -wege,- plätze oder andere wasserdurchlässige Flächenbefestigung
- 10.540 Befestigte und begrünte Flächen
- 10.620 Bewachsene unbefestigte Waldwege
- 10.670 Bewachsene Schotterwege
- 10.710 Dachfläche nicht begrünt
- 10.720 Dachfläche extensiv begrünt; begrünte Fundamente
- 11.221 Gärtnerisch gepflegte Anlagen im besiedelten Bereich, arten- und strukturarme Hausgärten
- 11.222 Arten- und strukturreiche Hausgärten
- 11.231 Park- und Waldfriedhöfe, Waldsiedlungen, Parks, Villensiedlungen mit Großbaumbestand

Lebensraumtyp nach Anhang I FFH-RL

- 9110 Hainsimsen-Buchenwälder

Sonstige geschützte Arten nach BArtSchV

- Heide-Nelke (*Dianthus deltoides*)
- Breitblättrige Stendelwurz (*Epipactis helleborine*)

Gesetzlich geschütztes Biotop (§ 30 BNatSchG und § 13 HAGBNatSchG)

- ja
- teilweise

Fremddaten 2020 (Sweco GmbH) L3092 Radwegebau Marburg-Lahnberge

Avifauna

Horste

- Horst

Brutvogelkartierung

- Nachgewiesene Brutvogelarten

Ergebnisse der Baumhöhlenkartierung

- Bäume mit Baumhöhlen, Spalten oder abgeplatzter Rinde

Sonstige geschützte Arten nach BArtSchV

- Breitblättrige Stendelwurz (*Epipactis helleborine*)

Reptilien

- Zauneidechse
- Blindschleiche
- Waldeidechse

Vorhaben (nachrichtlich)

- Planung (Masten, Kabel, Unterwerke)

Kürzel	Deutscher Artname	Wissenschaftlicher Artname
D	Dohle	*Coloeus monedula*
G	Goldammer	*Emberiza citrinella*
Gü	Grünspecht	*Picus viridis*
Gi	Girlitz	*Serinus serinus*
Gr	Gartenrotschwanz	*Phoenicurus phoenicurus*
Grp	Grauspecht	*Picus canus*
H	Haussperling	*Passer domesticus*
Hä	Bluthänfling	*Linaria cannabina*
Hod	Hohltaube	*Columba oenas*
Kg	Klappergrasmücke	*Sylvia curruca*
Ks	Kleinspecht	*Dendrocopos minor*
Ms	Mauersegler	*Apus apus*
Rm	Rotmilan	*Milvus milvus*
Sgp	Schwarzspecht	*Dryocopus martius*
Stl	Stieglitz	*Carduelis carduelis*
Sto	Stockente	*Anas platyrhynchos*
Tz	Trauerschnäpper	*Ficedula hypoleuca*
Tut	Turteltaube	*Streptopelia turtur*
Wd	Wacholderdrossel	*Turdus pilaris*
Wfz	Waldlaubsänger	*Phylloscopus sibilatrix*
Wm	Weidenmeise	*Poecile montanus*
Wz	Waldkauz	*Strix aluco*

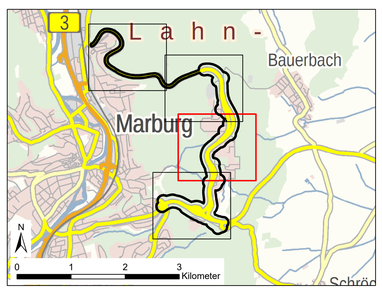

Stadtwerke Marburg GmbH
Am Krekel 55 • D-35039 Marburg
Tel.: 06421 - 205-0 • Fax: 06421 - 205-550
www.stadtwerke-marburg.de

Oberleitungsbus Marburg

Karte 1:Übersicht und Planung
Blatt 03 von 04

Maßstab 1 : 1.500

	Datum	Name
bearbeitet	August 2023	Badreldin
gezeichnet	August 2023	Badreldin
geprüft	August 2023	Simon

Simon & Widdig GbR
Büro für Landschaftsökologie
Hannah-Arendt-Straße 4 • D-35037 Marburg
Tel.: 06421 - 9 71 29-0 • Fax: 06421 - 9 71 29-90
www.simon-widdig.de

Kartengrundlage: Präsentationsgrafik 1:4.000 (PG4) und 1:100.000 (PG100),mit Genehmigung des Hessischen Landesamtes für Bodenmanagement und Geoinformation (HLBG)

Legende

Avifauna

Ergebnisse der Revierkartierung der planungsrelevanten Brutvögel

Erhaltungszustand in Hessen

- Ungünstig-schlecht
- Ungünstig-unzureichend
- Günstig (dargestellt ist nur der Waldkauz)

Status der Brutvögel

- Brutverdacht
- Nahrungsgast

Ergebnisse der Baumhöhlenkartierung

- Bäume mit Baumhöhlen, Spalten oder abgeplatzter Rinde

Ergebnisse der Horstsuche und Belegkontrolle

Horste

- evtl. besetzt Mäusebussard
- nicht besetzt

Sonstige Nester

- besetzt, Ringeltaube
- besetzt, evtl. Ringeltaube
- Potentielles Krähennest

Ergebnisse der Reptilienuntersuchungen

- Blindschleiche
- Waldeidechse
- Zauneidechse
- unbestimmt
- Reptilien Habitate

Biotopkartierung

Nutzungstypen gemäß Anlage 3 Hess. KV

- 01.115 Bodensaurer Buchenwald
- 01.131 Labkraut-Eichen-Hainbuchenwald
- 01.135 Sonstiger Eichenwald
- 01.144 Schwarzerlenbrüche, naturschutzfachlich besonders wertvoll
- 01.156 Sonstige Edellaubbaumwälder
- 01.161 Pionierwälder
- 01.162 Schlagfluren, Sukzession im und am Wald vor Kronenschluss
- 01.224 Sonstiger Sandkiefernwald trockenwarmer Standorte
- 01.299 Sonstige Nadelwälder
- 01.310 Mischwälder aus Laubbaum- und Nadelbaumarten
- 02.200 Gebüsche, Hecken, Säume heimischer Arten auf frischen Standorten
- 02.500 Standortfremde Hecken-/Gebüsche
- 04.110 Einzelbaum einheimisch,standortgerecht, Obstbaum
- 04.120 Einzelbaum nicht heimisch, nicht standortgerecht, Exot
- 04.210 Baumgruppe / Baumreihe einheimisch, standortgerecht, Obstbäume
- 04.220 Baumgruppe / Baumreihe nicht heimisch, nicht standortgerecht, Exoten
- 04.600 Feldgehölz (Baumhecke), großflächig
- 05.241 Arten- / strukturreiche Gräben
- 05.243 Arten- / strukturarme Gräben
- 05.245 Naturfern ausgebaute Gräben
- 05.342 sonstige temporäre / periodische Kleingewässer
- 05.354 Periodische/ temporäre Becken
- 06.220 Intensiv genutzte Weiden
- 06.340 Frischwiesen mäßiger Nutzungsintensität
- 09.122 Artenreiche Saumvegetation trockener Standorte
- 09.123 Artenarme oder nitrophytische Ruderalvegetation
- 09.124 Arten- oder blütenreiche Ruderalvegetation
- 09.150 Artenarme Feld-, Weg- und Wiesensäume feuchter Standorte, linear
- 09.151 Artenarme Feld-, Weg- und Wiesensäume frischer Standorte, linear
- 09.152 Artenarme Wegsäume trockener Standorte
- 09.160 Straßenränder
- 10.230 Rohböden
- 10.430 Schotterhalde, Abraumhalde, Abbruchmaterial von Gebäuden, naturfern und/oder vegetationsfrei
- 10.510 Sehr stark oder völlig versiegelte Flächen (Ortbeton, Asphalt), Müll-Deponie in Betrieb etc.
- 10.520 Nahezu versiegelte Flächen, Pflaster
- 10.530 Schotter-, Kies- u. Sandflächen, -wege,- plätze oder andere wasserdurchlässige Flächenbefestigung
- 10.540 Befestigte und begrünte Flächen
- 10.620 Bewachsene unbefestigte Waldwege
- 10.670 Bewachsene Schotterwege
- 10.710 Dachfläche nicht begrünt
- 10.720 Dachfläche extensiv begrünt; begrünte Fundamente
- 11.221 Gärtnerisch gepflegte Anlagen im besiedelten Bereich, arten- und strukturarme Hausgärten
- 11.222 Arten- und strukturreiche Hausgärten
- 11.231 Park- und Waldfriedhöfe, Waldsiedlungen, Parks, Villensiedlungen mit Großbaumbestand

Lebensraumtyp nach Anhang I FFH-RL

- 9110 Hainsimsen-Buchenwälder

Sonstige geschützte Arten nach BArtSchV

- Heide-Nelke (*Dianthus deltoides*)
- Breitblättrige Stendelwurz (*Epipactis helleborine*)

Gesetzlich geschütztes Biotop (§ 30 BNatSchG und § 13 HAGBNatSchG)

- ja
- teilweise

Fremddaten 2020 (Sweco GmbH) L3092 Radwegebau Marburg-Lahnberge

Avifauna

Horste

- Horst

Brutvogelkartierung

- Nachgewiesene Brutvogelarten

Ergebnisse der Baumhöhlenkartierung

- Bäume mit Baumhöhlen, Spalten oder abgeplatzter Rinde

Sonstige geschützte Arten nach BArtSchV

- Breitblättrige Stendelwurz (*Epipactis helleborine*)

Reptilien

- Zauneidechse
- Blindschleiche
- Waldeidechse

Vorhaben (nachrichtlich)

- Planung (Masten, Kabel, Unterwerke)

Kürzel	Deutscher Artname	Wissenschaftlicher Artname
D	Dohle	*Coloeus monedula*
G	Goldammer	*Emberiza citrinella*
Gü	Grünspecht	*Picus viridis*
Gi	Girlitz	*Serinus serinus*
Gr	Gartenrotschwanz	*Phoenicurus phoenicurus*
Gsp	Grauspecht	*Picus canus*
H	Haussperling	*Passer domesticus*
Hä	Buchfink	*Linaria cannabina*
Hot	Hohltaube	*Columba oenas*
Kg	Klappergrasmücke	*Sylvia curruca*
Ks	Kleinspecht	*Dendrocopos minor*
Ms	Mauersegler	*Apus apus*
Rm	Rotmilan	*Milvus milvus*
Sp	Schwarzspecht	*Dryocopus martius*
Sti	Stieglitz	*Carduelis carduelis*
Sto	Stockente	*Anas platyrhynchos*
Ts	Trauerschnäpper	*Ficedula hypoleuca*
Tut	Turteltaube	*Streptopelia turtur*
Wd	Wacholderdrossel	*Turdus pilaris*
Wfs	Waldbaumläufer	*Phylloscopus sibilatrix*
Wm	Weidenmeise	*Poecile montanus*
Wz	Waldkauz	*Strix aluco*

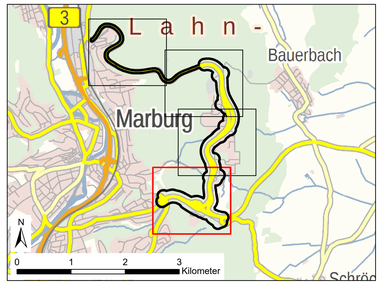

Stadtwerke Marburg GmbH
Am Krekel 55 • D-35039 Marburg
Tel.: 06421 - 205-0 • Fax: 06421 - 205-550
www.stadtwerke-marburg.de

Oberleitungsbus Marburg

Karte 1:Übersicht und Planung
Blatt 04 von 04

Maßstab 1 : 1.500

	Datum	Name
bearbeitet	August 2023	Badreldin
gezeichnet	August 2023	Badreldin
geprüft	August 2023	Simon

Simon & Widdig GbR
Büro für Landschaftsökologie
Hannah-Arendt-Straße 4 • D-35037 Marburg
Tel.: 06421 - 9 71 29-0 • Fax: 06421 - 9 71 29-90
www.simon-widdig.de